



# výkres základního členění území

## územní plán Planá








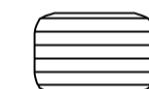
k. ú. Litvínovice  
obec Litvínovice

k. ú. Homole  
obec Homole

k. ú. Boršov nad Vltavou  
obec Boršov nad Vltavou

k. ú. České Budějovice 7  
město České Budějovice

### Legenda

-  řešené území
  -  hranice katastrálních území
  -  zastavěné území k 31. 10. 2020
  -  zastavitelné plochy
  -  plochy přestavby
- plochy a koridory, ve kterých je rozhodování o změnách v území podmíněno**
-  zpracováním územní studie

### výkres základního členění území

#### územní plán Planá

Záznam o účinnosti	
vydávající správní orgán: <b>Zastupitelstvo obce Planá</b>	datum nabytí účinnosti:
oprávněná úřední osoba pořizovatele jméno a příjmení: <b>Ing. Simona Toupalíková</b> funkce: <b>oprávněná úřední osoba pořizovatele</b> podpis:	otisk úředního razítka pořizovatele
jméno a příjmení: <b>Ing. Tomáš Pintér</b> funkce: <b>starosta obce</b> podpis:	
<b>UPLAN s.r.o.</b> Vlastibof 21, 392 01 Soběslav	razítko projektant
datum vyhotovení: <b>květen 2021</b>	
vypracoval: <b>Ing. Vlastimil Smítka</b>	
odpovědný projektant: <b>Ing. Vlastimil Smítka</b>	
číslo par: 1	



MINISTERSTVO  
PRO MÍSTNÍ  
ROZVOJ ČR

Územní plán obce Planá byl spolufinancován z prostředků Ministerstva pro místní rozvoj ČR

