



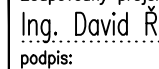


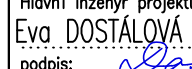
LEGENDA:

	Stávající SDZ
	Stávající rušené SDZ
	Nově navržené SDZ v rámci tohoto SO
	Nově navržené SDZ souvisejících SO - silnice a MK
	Nově navržené SDZ souvisejících SO - cyklostezky
	Stávající VDZ
	Nově navržené VDZ v rámci tohoto SO
	Nově navržené VDZ souvisejících SO - silnice a MK
	Nově navržené VDZ souvisejících SO - cyklostezky

# D.1 SO 194

Souřadnicový systém S-JTSK, Výškový systém Bpv

 <b>Jihočeský kraj</b>	Objednatel:
	JIHOČESKÝ KRAJ U ZIMNÍHO STADIONU 1952/2 370 76 ČESKÉ BUDĚJOVICE

Ateliér České Budějovice – Čechova 50, 370 01 České Budějovice – tel. 386 303 211, e-mail: mailbox@cb.pragoprojekt.cz, ID datové schránky: 4kírf54			
Navrhl/vypracoval: Ing. David ŘEHÁK podpis: 	Zodpovědný projektant: Ing. David ŘEHÁK podpis: 	Ředitel ateliéru České Budějovice: Pavel KAČÍREK	Zhotovitel:  PRAGOPROJEKT, a.s., K Ryšánce 1668/16, 147 54 Praha 4
Technická kontrola: Ing. Bronislav ŠTAMBASKÝ podpis: 	Hlavní inženýr projektu: Eva DOSTÁLOVÁ podpis: 		

Kraj: JIHOČESKÝ	Čís. zakázky: 17-307-2
Obec: Č. BUDĚJOVICE, PLANÁ, BORŠOV NAD VLTAVOU, VČELNÁ, ROUDNÉ	Čís. akce: 17-307
Objednatel: JIHOČESKÝ KRAJ, U Zimního stadionu 1952/2, 370 76 Č. Budějovice	Datum: 02/2020
Akce: <b>JIŽNÍ TANGENTA ČESKÉ BUDĚJOVICE (km 0,000 - km 2,706), okr. ČB</b>	Formát: 2 X A4
Objekt: SO 194 – DOPRAVNÍ ZNAČENÍ MK BORŠOV	Měřítko: 1:1000
Příloha: <b>SITUACE DOPRAVNÍHO ZNAČENÍ</b>	Stupeň: PDPS
	Souprava: 2