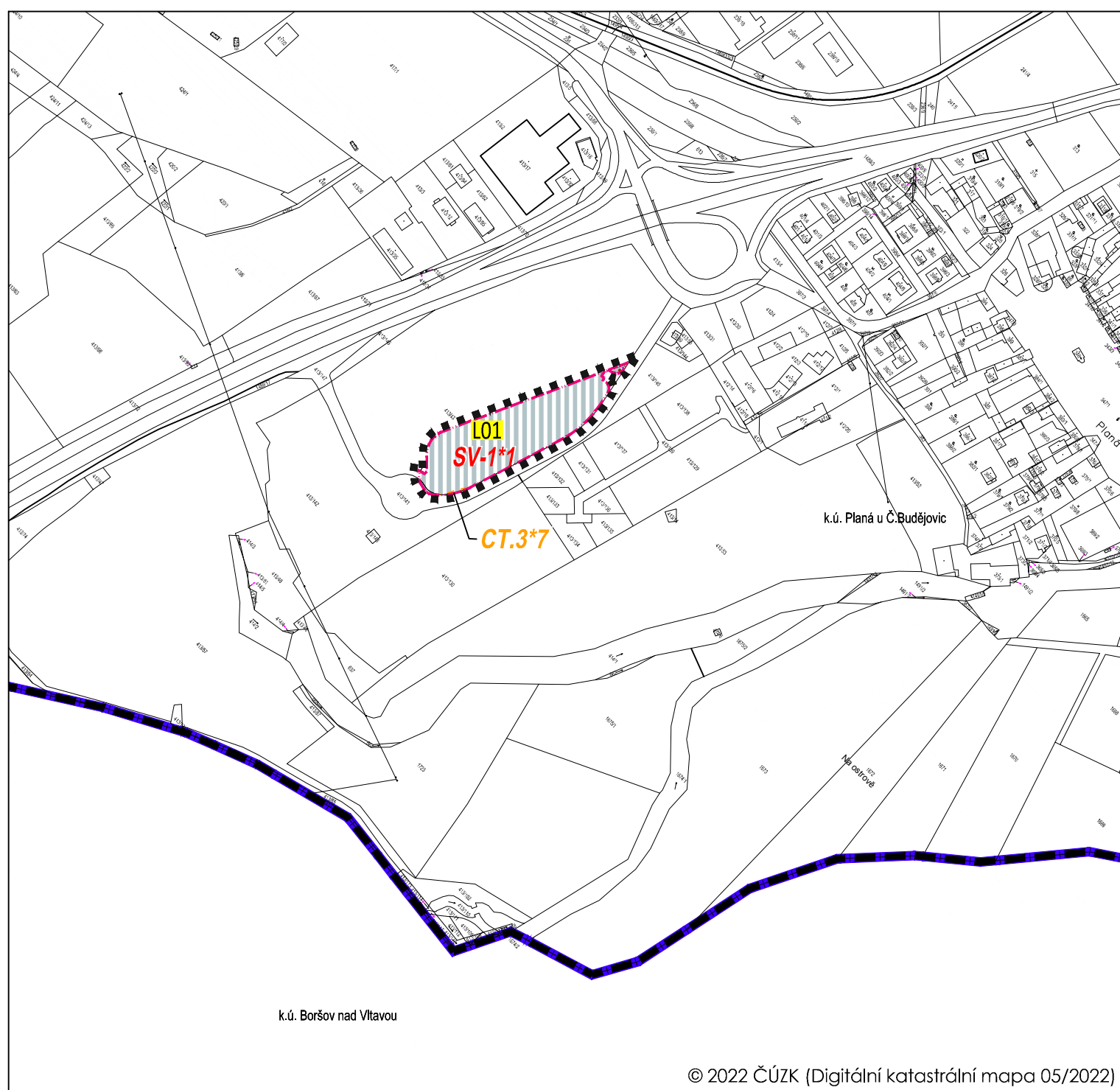


ŘEŠENÍ ZMĚNY Č. 8 ÚPO PLANÁ

I.4. INŽENÝRSKÉ SÍTĚ

M 1:5000

k.ú. Planá u Českých Budějovic




© 2022 ČÚZK (Digitální katastrální mapa 05/2022)

PLOCHY S ROZDÍLNÝM ZPŮSOBEM VYUŽITÍ

STABILIZOVANÉ PLOCHY

PLOCHY ZMĚN




PLOCHY SMÍŠENÉ VÝROBNÍ

TECHNICKÁ INFRASTRUKTURA

STAV


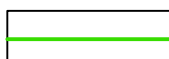
NÁVRH



VODOVODNÍ ŘAD



SPLAŠKOVÁ KANALIZACE




VTL PLYNOVOD

LEGENDA

HRANICE A ZNAČENÍ



HRANICE SPRÁVNÍHO ÚZEMÍ OBCE



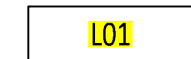
HRANICE KATASTRÁLNÍHO ÚZEMÍ



HRANICE ZASTAVITELNÝCH PLOCH S POPISEM



INDEX ČÍSLA ZMĚNY ÚPO PLANÁ



OZNAČENÍ LOKALITY ŘEŠENÉ ZM. Č. 8 ÚPO PLANÁ



HRANICE ŘEŠENÉHO ÚZEMÍ ZM. Č. 8 ÚPO PLANÁ



KORIDOR TECHNICKÉ INFRASTRUKTURY MÍSTNÍHO VÝZNAMU S POPISEM

Záznam o účinnosti

Vydávající správní orgán:
Zastupitelstvo obce Planá u Českých Budějovic

Datum nabytí účinnosti:

Oprávněná úřední osoba pořizovatele
jméno a příjmení: **Ing. Jan Šíma**
funkce: fyzická osoba s osvědčením
zvláštní odborné způsobilosti, na základu
smlouvy s obcí
podpis

Otisk úředního razítka pořizovatele

jméno a příjmení: **Ing. Tomáš Pintér**
funkce: Starosta obce Planá u Českých
Budějovic - zastupitel určený pro
spolupráci s pořizovatelem
podpis

B R Ů H A A K R A M P E R A , A R C H I T E K T I , s p o l . s r . o .
PROJEKČNÍ A INŽENÝRSKÁ KANCELÁŘ, VODNÍ 12/42, 370 06 Č.BUDĚJOVICE tel:387425213 info@bkarchitekti.cz

BRŮHA KRAMPERA ARCHITEKTI	VEDOUCÍ PROJEKTANT	ZODPOVĚDNÝ PROJEKTANT	KRESLIL
	ING. ARCH. J. BRŮHA	ING. ARCH. J. BRŮHA	ING. VERONIKA PICKOVÁ
		ING. VERONIKA PICKOVÁ	
POŘIZOVATEL Obec Planá u Českých Budějovic, Planá 59, 370 01 České Budějovice			

AKCE

Změna č. 8 ÚPO PLANÁ
v k.ú. Planá u Českých Budějovic

ČÍSLO VÝKRESU

I.4.

ČÍSLO PARÉ

VÝKRES INŽENÝRSKÉ SÍTĚ

STUPEŇ VP

MĚŘITKO

1:5000

DATUM

05/2022

FORMÁT 2xA4

ČÍSLO ZAKÁZKY

21-076.1

