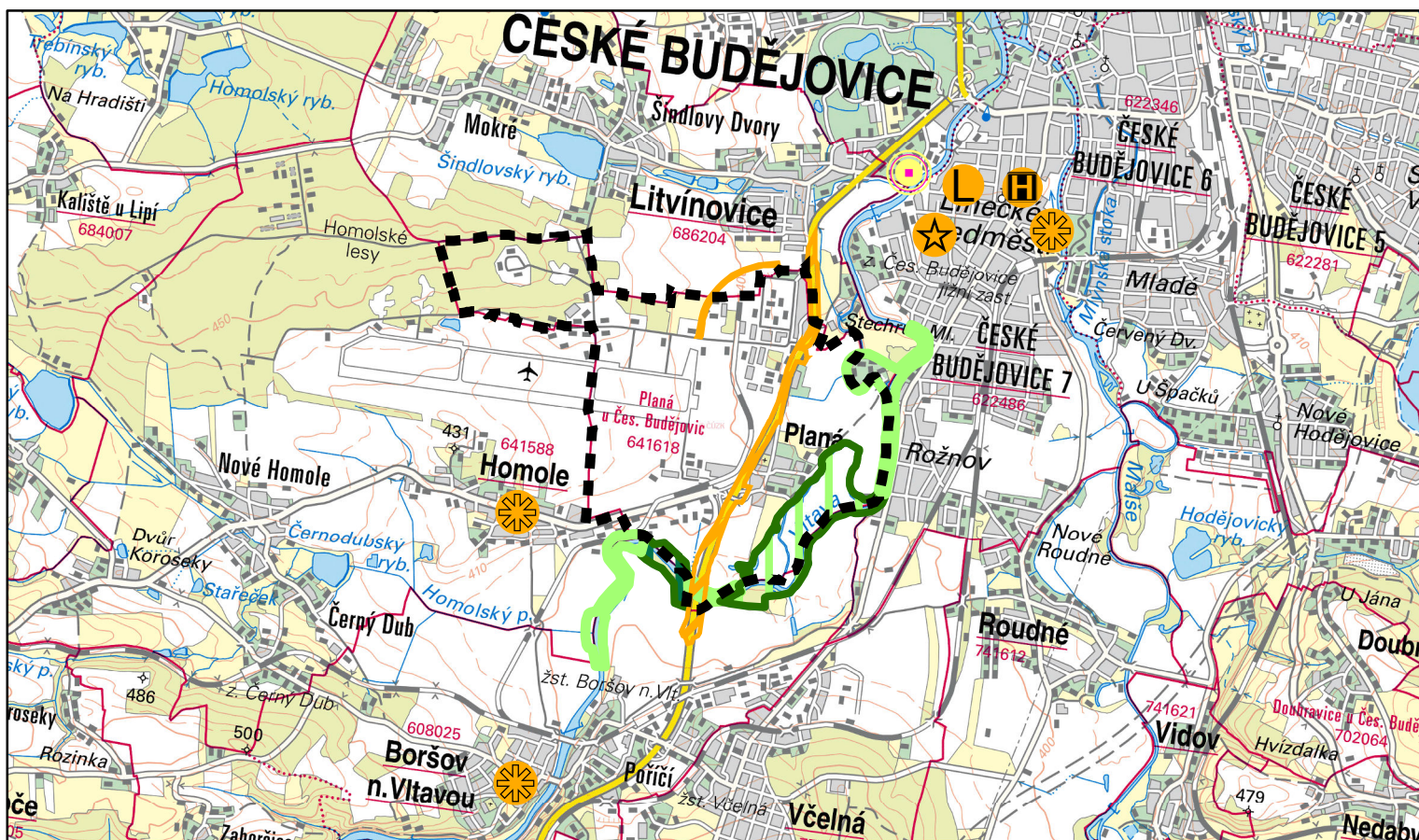


výkres širších vztahů odůvodnění územního plánu Planá



Legenda



řešené území



koridor dopravní infrastruktury



vazba - nemocnice, poliklinika



vazba - lékař



vazba - škola




vazba - školka



přirozená spádovost

územní systém ekologické stability



nadregionální biokoridor - funkční



regionální biocentrum - funkční



lokální biocentrum - funkční

UPLAN S.R.O.

Vlastibůř 21, 392 01 Soběslav

datum vyhotovení: květen 2021

vypracoval:

Ing. Vlastimil Smítka

odpovědný projektant:

Ing. Vlastimil Smítka

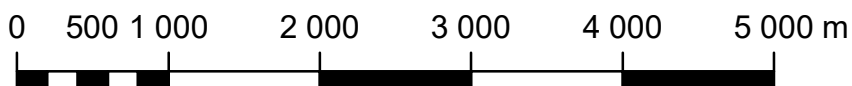
číslo par: 1

razítko projektant



MINISTERSTVO
PRO MÍSTNÍ
ROZVOJ ČR

Územní plán obce Planá byl spolufinancován
z prostředků Ministerstva pro místní rozvoj ČR



měřítko 1:50 000