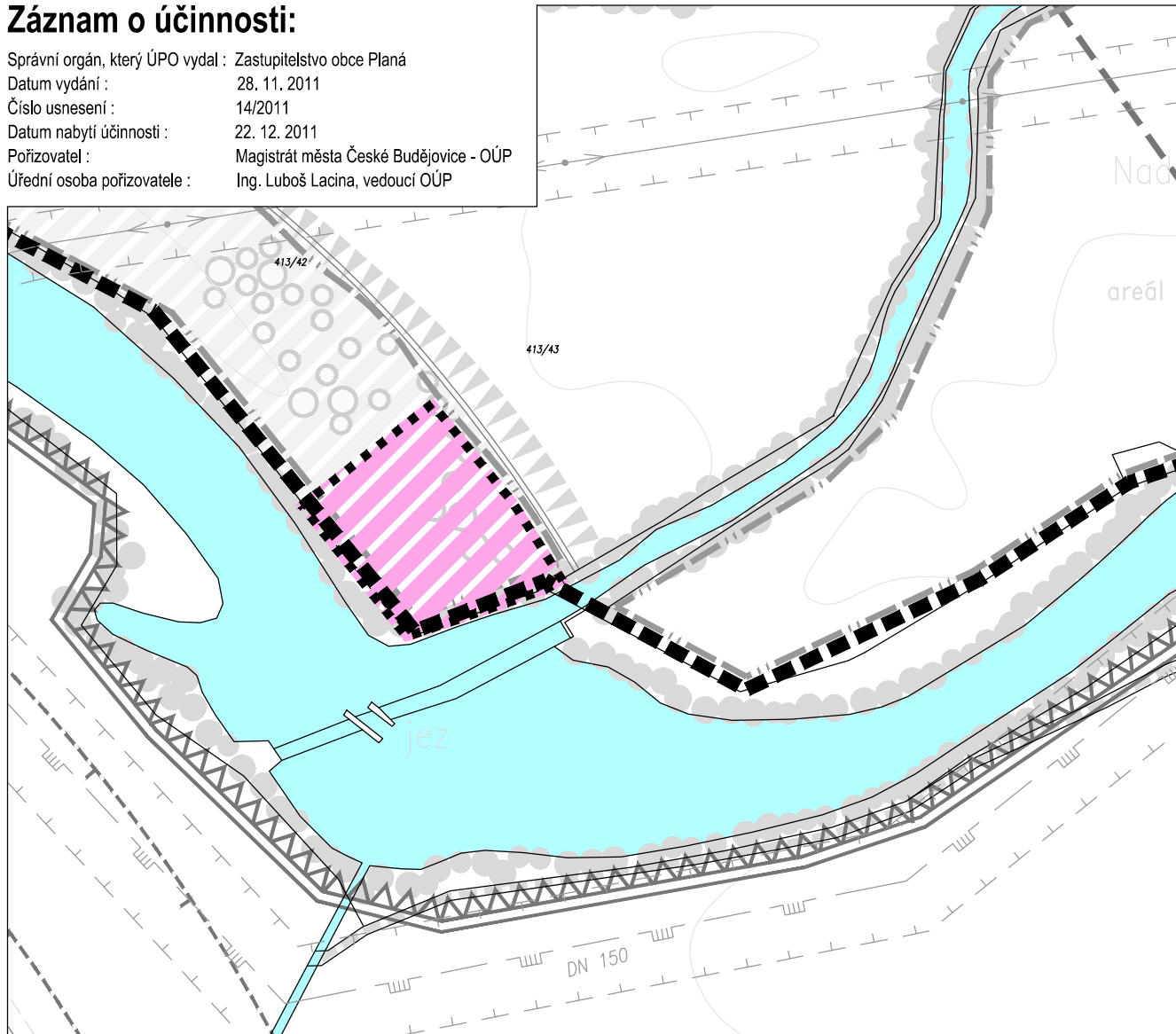




## Záznam o účinnosti:

Správní orgán, který ÚPO vydal : Zastupitelstvo obce Planá  
Datum vydání : 28. 11. 2011  
Číslo usnesení : 14/2011  
Datum nabytí účinnosti : 22. 12. 2011  
Pořizovatel : Magistrát města České Budějovice - OÚP  
Úřední osoba pořizovatele : Ing. Luboš Lacina, vedoucí OÚP



## LEGENDA:

- HHRANICE ŘEŠENÉHO ÚZEMÍ
- HHRANICE KATASTRU
- / — / — HHRANICE ZASTAVITELNÉHO ÚZEMÍ OBCE

-  PLOCHY TECHNICKÉ INFRASTRUKTURY
-  PLOCHY VODNÍ A VODOHOSPODÁŘSKÉ - STAV

NÁZEV AKCE :

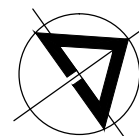
# ZMĚNA Č. 1 ÚZEMNÍHO PLÁNU OBCE PLANÁ

Katastrální území Planá u Českých Budějovic

## LOKALITA Č. 6

VÝKRES :

**HLAVNÍ VÝKRES 1 : 2 500**



TERMÍN VYHOTOVENÍ :

11 / 2011

VYPRACOVAL : Ing.arch. Martin Timr, Nerudova 36, Č. Budějovice

Č. VÝKRESU :

**I. 2.2.6.**