











# 17

	<b>START</b>	Boršov / 48.9180692N, 14.4311603E
	<b>CÍL</b>	České Budějovice, Kaufland / 48.9733611N, 14.4635211E
	<b>TRASA BĚŽCE</b>	Nenáročný úsek, až na úvodní kopeček prakticky bez převýšení a po cyklostezce. S tímto úsekem si hravě poradí každý běžec.
	<b>TRASA AUTA</b>	Z Boršova přes Poříčí na E55. Sjezd na ul. Dlouhá louka ČB, na světelné křižovatce u Kauflandu vlevo na parkoviště obchodního domu (cca 8,4 km, 10 min.).
	<b>PARKOVÁNÍ</b>	U obchodního domu Kaufland.

	<b>DĚLKA</b>	9,8 km
	<b>NÁROČNOST</b>	1,5
	<b>POVRCH</b>	90 % asfalt, 10 % lesní/polní cesta
	<b>DOPORUČENÁ OBUV - SILNIČNÍ</b>	<a href="#">Puma Deviate Nitro Elite 4</a>
	<b>PŘEVÝŠENÍ</b>	stoupání 14 m klesání 44 m

