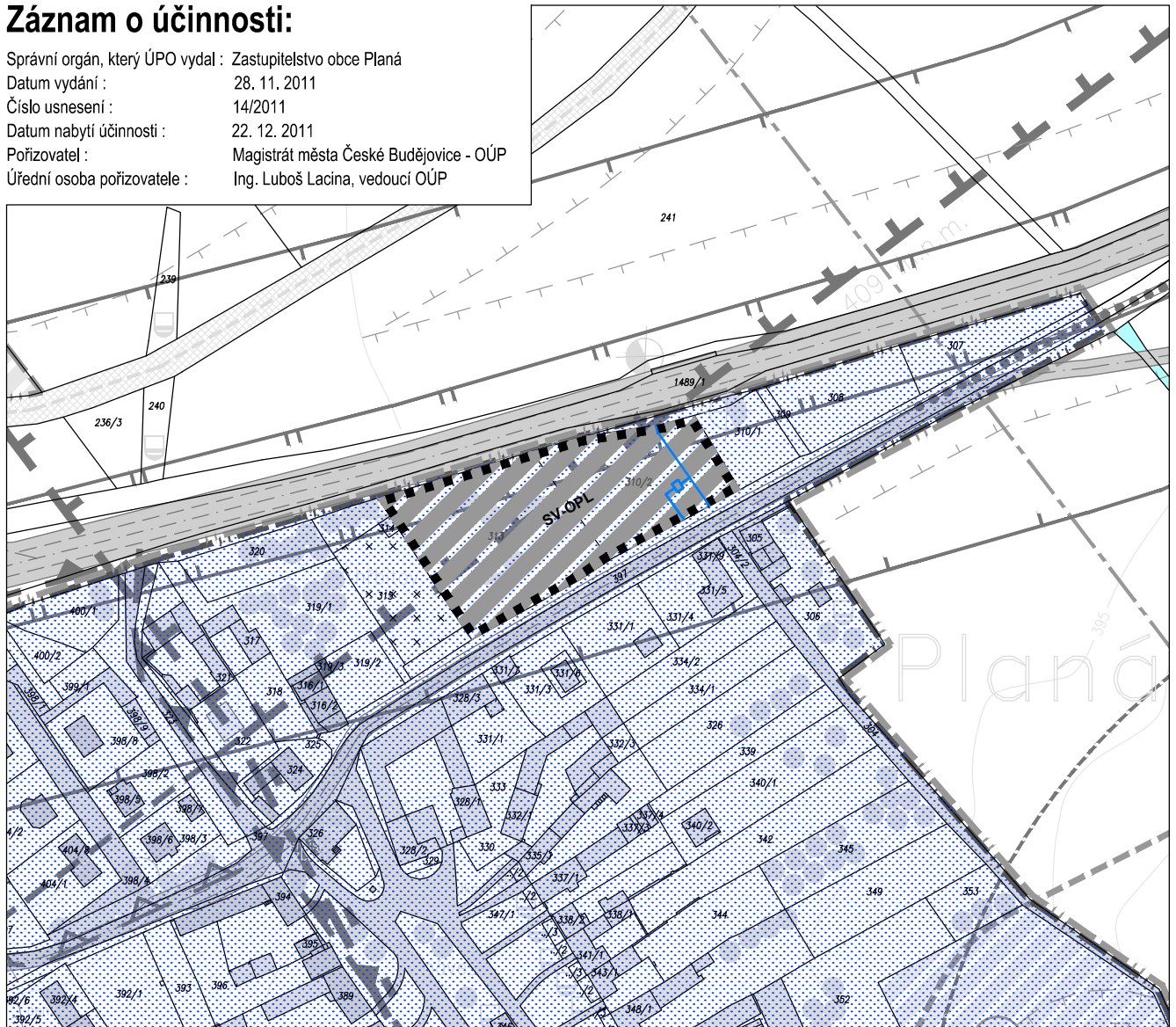





## Záznam o účinnosti:

Správní orgán, který ÚPO vydal : Zastupitelstvo obce Planá  
Datum vydání : 28. 11. 2011  
Číslo usnesení : 14/2011  
Datum nabytí účinnosti : 22. 12. 2011  
Pořizovatel : Magistrát města České Budějovice - OÚP  
Úřední osoba pořizovatele : Ing. Luboš Lacina, vedoucí OÚP



## LEGENDA:

- ■ ■ ■ ■ HRANICE ŘEŠENÉHO ÚZEMÍ
- — — — — HRANICE ZASTAVĚNÉHO ÚZEMÍ OBCE
- / / — / / — HRANICE ZASTAVITELNÉHO ÚZEMÍ OBCE

-  PLOCHY SMÍŠENÉ VÝROBNÍ V OCHRANNÉM PÁSMU LETIŠTĚ
-  ZASTAVĚNÉ ÚZEMÍ OBCE
-  VODOVOD DN 200 - STAV

NÁZEV AKCE :

# ZMĚNA Č. 1 ÚZEMNÍHO PLÁNU OBCE PLANÁ

Katastrální území Planá u Českých Budějovic

## LOKALITA Č. 2

VÝKRES :

**HLAVNÍ VÝKRES 1 : 2 500**

TERMÍN VYHOTOVENÍ :

11 / 2011

VYPRACOVAL : Ing.arch. Martin Timr, Nerudova 36, Č. Budějovice

Č. VÝKRESU :

**I. 2.2.2.**

