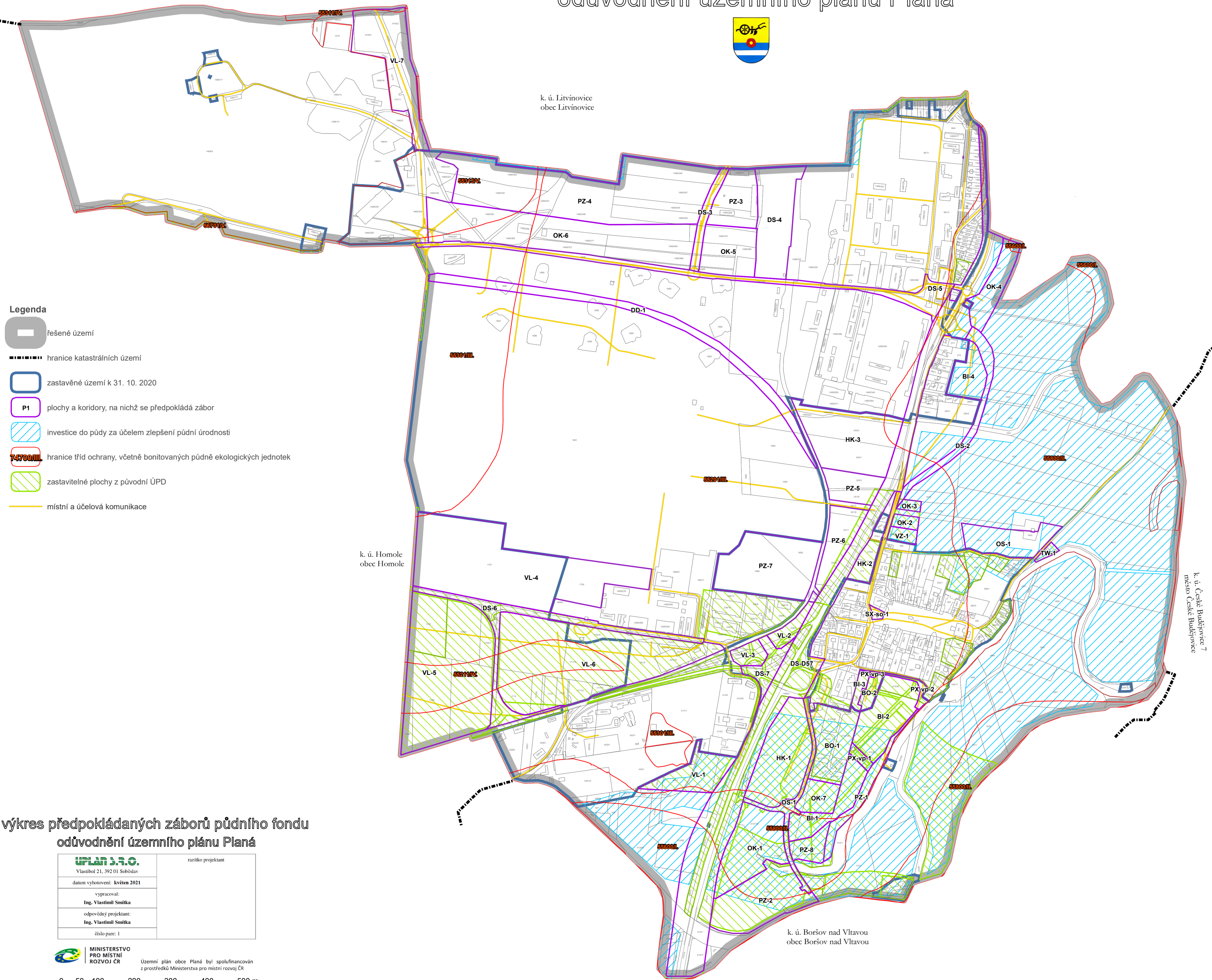












výkres předpokládaných záborů půdního fondu odůvodnění územního plánu Planá



Legenda

-  řešené území
-  hranice katastrálních území
-  zastavěné území k 31. 10. 2020
-  P1 plochy a koridory, na nichž se předpokládá zábor
-  investice do půdy za účelem zlepšení půdní úrodnosti
-  74700/ML hranice tříd ochrany, včetně bonitovaných půdně ekologických jednotek
-  zastavitelné plochy z původní ÚPD
-  místní a účelová komunikace

výkres předpokládaných záborů půdního fondu odůvodnění územního plánu Planá

UPLAN s.r.o. Vlastibůf 21, 392 01 Soběslav	razítko projektant
datum vyhotovení: květen 2021	
vypracoval: Ing. Vlastimil Snítka	
odpovědný projektant: Ing. Vlastimil Snítka	
číslo parce: 1	



Územní plán obce Planá byl spolufinancován z prostředků Ministerstva pro místní rozvoj ČR



k. ú. České Budějovice 7
město České Budějovice