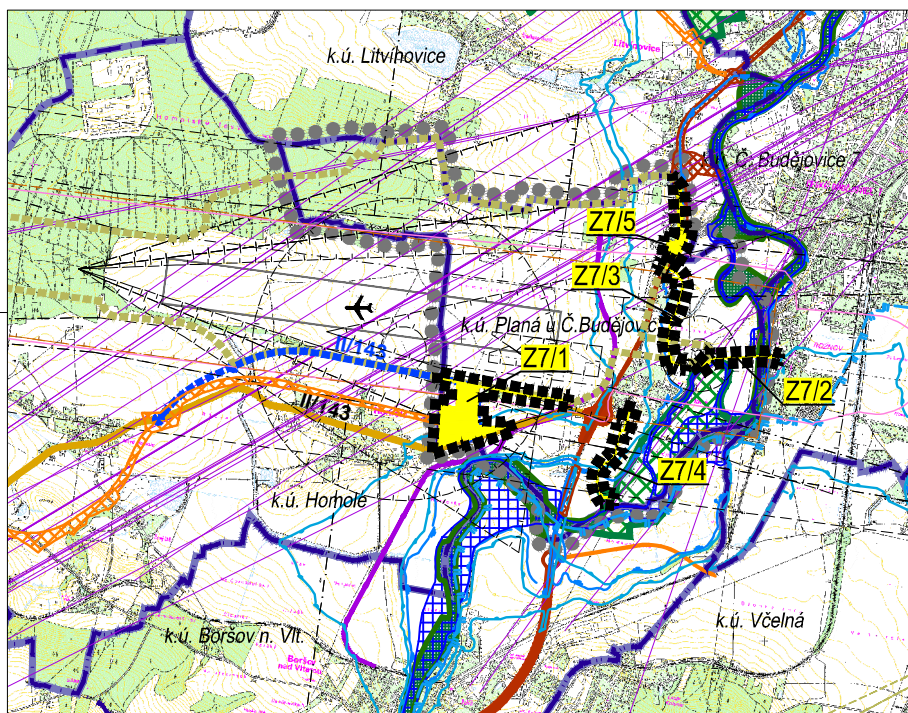


ODŮVODNĚNÍ ZMĚNY č. 7 ÚPO PLANÁ

II.2. VÝKRES ŠIRŠÍCH VZTAHŮ

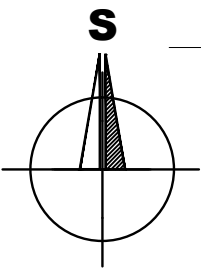
M 1:50 000

k.ú. Planá u Českých Budějovic



LEGENDA

HRANICE A ZNAČENÍ	
	HRANICE ÚZEMÍ OBCE PLANÁ U ČESKÝCH BUDĚJOVIC
	ŘEŠENÉ ÚZEMÍ ZMĚNY č. 7 ÚPO PLANÁ
	OZNAČENÍ LOKALITY ŘEŠENÉ ZM. č. 7 ÚPO PLANÁ (číslo změny / číslo lokality)
	HRANICE SPRÁVNÍHO ÚZEMÍ OBCE
	HRANICE A NÁZEV KATASTRÁLNÍHO ÚZEMÍ



SPOJE		
STAV	NÁVRH	
		RADIORELÉOVÁ TRASA

OCHRANA PŘED ZÁPLAVAMI		
STAV	NÁVRH	
		AKTIVNÍ ZÓNA ZÁPLAVOVÉHO ÚZEMÍ
		ZÁPLAVOVÉ ÚZEMÍ Q100
		ÚZEMÍ ZVLÁŠTNÍ POVODNĚ POD VODNÍM DÍLEM


OCHRANA PODZEM. A POVRCH. VODNÍCH ZDROJŮ		
STAV	NÁVRH	
		OCHRANNÉ PÁSMO VODNÍHO ZDROJE II.b - VNĚJŠÍ
		CELÉ ÚZEMÍ
		ZRANITELNÁ OBLAST

OCHRANA DOPRAVNÍ INFRASTRUKTURY		
STAV	NÁVRH	
		OCHRANNÉ PÁSMO LETIŠTĚ S VÝŠKOVÝM OMEZENÍM STAVEB
		OP LETIŠTĚ S OMEZENÍM STAVEB VZDUŠNÝCH VEDENÍ VN A VVN
		OP LETIŠTĚ K OCHRANĚ PŘED NEBEZP. A KLAMANÝMI SVĚTLY
		VNITŘNÍ ORNITOLOGICKÉ PÁSMO LETIŠTĚ
		HLUKOVÉ OCHRANNÉ PÁSMO LETIŠTĚ

ÚSES A OCHRANA PŘÍRODY A KRAJINY		
STAV	NÁVRH	
		BIOKORIDOR NADREGIONÁLNÍ
		BIOCENTRUM REGIONÁLNÍ

ROZVOJOVÉ OBLASTI A OSY REPUBLIK. VÝZNAMU		
STAV	NÁVRH	
		ROZVOJOVÁ OBLAST REPUBLIKOVÉHO VÝZNAMU OB10

DOPRAVNÍ A TECH. INFRASTRUKTURA		
STAV	NÁVRH	
		SILNICE I. TŘÍDY DLE ÚP
		SILNICE II. TŘÍDY DLE ÚP
		SILNICE III. TŘÍDY DLE ÚP
		SILNICE II. TŘÍDY - DLE ÚS LETIŠTĚ (OBCHVAT OBCE HOMOLE)
		VLEČKA
		PLOCHA D20 - ZÚR JČK - letiště České Budějovice - zpřesněná
		PLOCHA PRO VZLETY A PŘÍLETY



Záznam o účinnosti	
Vydávající správní orgán Zastupitelstvo obce Planá u Českých Budějovic	Datum nabytí účinnosti:
Oprávněná úřední osoba pořizovatele jméno a příjmení: Jiří Košan funkce: fyzická osoba s osvědčením zvláštní odborné způsobilosti, na základu smlouvy s obcí podpis:	Otisk úředního razítka pořizovatele
jméno a příjmení: Ing. Tomáš Pintér funkce: Starosta obce Planá u Českých Budějovic - zastupitel určený pro spolupráci s pořizovatelem podpis:	

BRŮHA A KRAMPERA, ARCHITEKTI, spol. s r. o.
PROJEKČNÍ A INŽENÝRSKÁ KANCELÁŘ, RIEGROVA 1745/59, 370 01 Č.BUDĚJOVICE tel: 387425213 info@bkarchitekti.cz

VEDOUcí PROJEKTANT	ZODPOVĚDNÝ PROJEKTANT	KRESLIL
ING. ARCH. J. BRŮHA	ING. ARCH. J. BRŮHA	ING. VERONIKA PICKOVÁ
	ING. VERONIKA PICKOVÁ	
POŘIZOVATEL Obec Planá u Českých Budějovic, Planá 59, 370 01 České Budějovice		
AKCE	Změna č. 7 ÚPO PLANÁ v k.ú. Planá u Českých Budějovic	
	ČÍSLO VÝKRESU	II.2.
	ČÍSLO PARÉ	
VÝKRES	VÝKRES ŠIRŠÍCH VZTAHŮ	
STUPEŇ ZO	MĚŘÍTKO	1:50 000
FORMÁT 2xA4	ČÍSLO ZAKÁZKY	17-054.5
	DATUM	11/2019