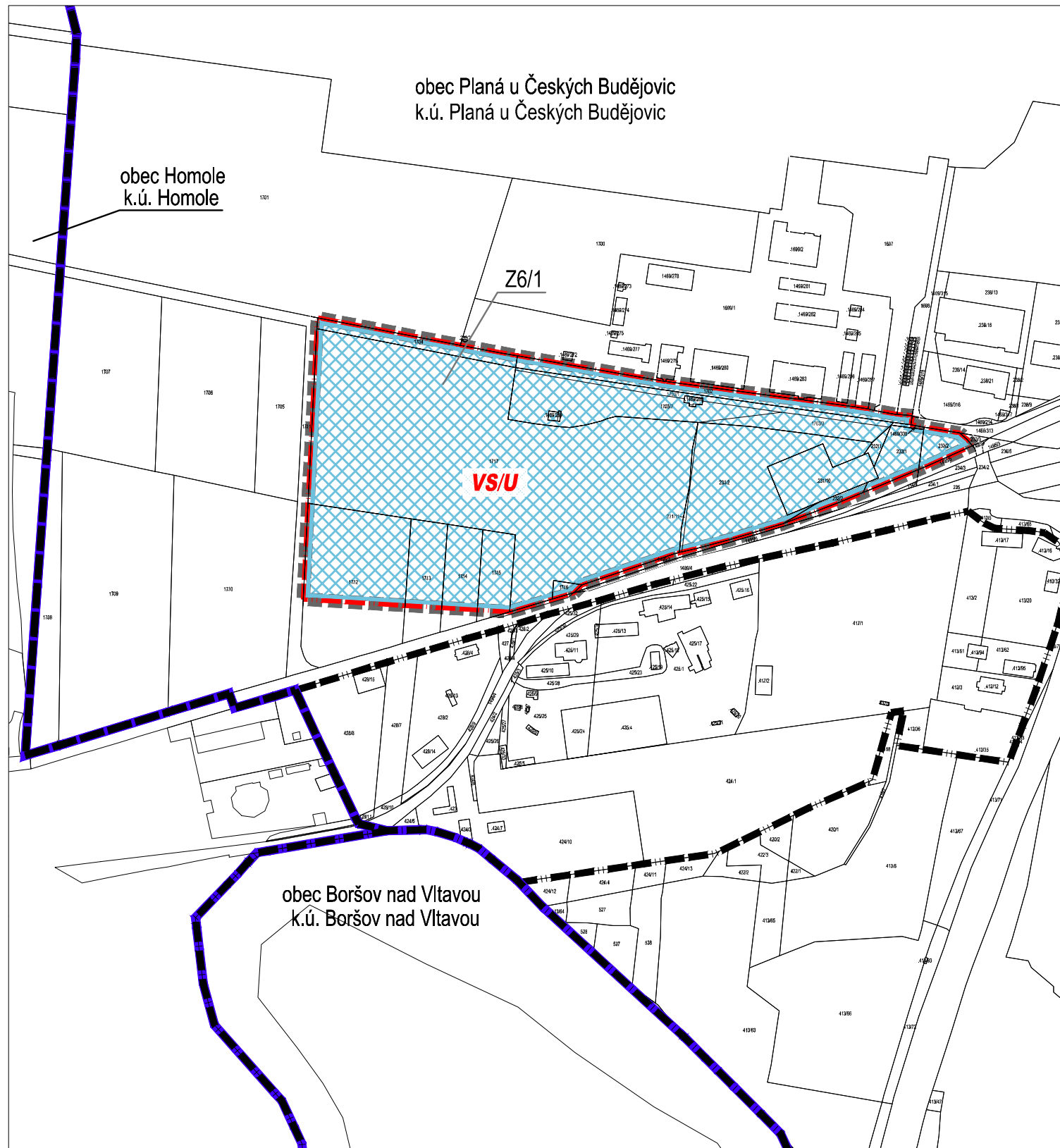


ŘEŠENÍ ZMĚNY č.6 ÚP PLANÁ

I.1. VÝKRES ZÁKLADNÍHO ČLENĚNÍ ÚZEMÍ


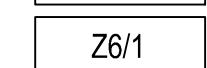


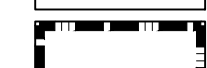


M 1:5000

k.ú. Planá u Českých Budějovic



LEGENDA


HRANICE A ZNAČENÍ

-  HRANICE ŘEŠENÉHO ÚZEMÍ ZM. č. 6 ÚP PLANÁ
-  Z6/1
OZNAČENÍ LOKALITY ŘEŠENÉ ZM. č. 6 ÚP PLANÁ
(číslo změny / číslo lokality)
-  HRANICE SPRÁVNÍHO ÚZEMÍ OBCE
-  k.ú. Planá u Č.Budějovic
HRANICE KATASTRÁLNÍHO ÚZEMÍ + POPIS
-  HRANICE ZASTAVĚNÉHO ÚZEMÍ DLE ÚP
-  VS
HRANICE ZASTAVITELNÝCH PLOCH S POPISEM
-  U
PLOCHY S PODMÍNKOU ŘEŠENÍ ÚZEMNÍ STUDII

Záznam o účinnosti

Vydávající správní orgán: Zastupitelstvo obce Planá u Českých budějovic	Datum nabytí účinnosti:
Oprávněná úřední osoba pořizovatele jméno a příjmení: Jiří Košan funkce: fyzická osoba s osvědčením zvláštní odborné způsobilosti, na základu smlouvy s obcí podpis	Otisk úředního razítka pořizovatele
jméno a příjmení: Ing. Tomáš Pintér funkce: Starosta obce Planá u Českých Budějovic - zastupitel určený pro spolupráci s pořizovatelem podpis	

BRŮHA A KRAMPERA, ARCHITEKTI, spol. s r. o.
PROJEKČNÍ A INŽENÝRSKÁ KANCELÁŘ, RIEGROVA 1745/59, 370 01 Č.BUDĚJOVICE tel:387425213 info@bkarchitekti.cz

	VEDOUcí PROJEKTANT	ZODPOVĚDNÝ PROJEKTANT	KRESLIL
	ING. ARCH. J. BRŮHA	ING. ARCH. J. BRŮHA	ING. VERONIKA PICKOVÁ
POŘIZOVATEL Obec Planá u Českých Budějovic, Planá 59, 370 01 České Budějovice			
AKCE	Změna č.6 ÚP PLANÁ v k.ú. Planá u Českých Budějovic		ČÍSLO VÝKRESU 1.1.
VÝKRES	VÝKRES ZÁKLADNÍHO ČLENĚNÍ ÚZEMÍ		ČÍSLO PARÉ
STUPEŇ	NÁVRH PRO ZO	MĚŘÍTKO 1:5 000	DATUM 05/2017
FORMÁT	2xA4	ČÍSLO ZAKÁZKY 16-029.3	

