




hlavní výkres změna č. 4 územního plánu obce Planá

-  správní území obce
-  zastavitelné plochy
-  zastavěné území ke 4. 10. 2017

plochy stabilizované



Bv



SO



VZ



Zs

plochy změn



Bv-1

plochy bydlení - venkovské



SO-1

plochy smíšené obytné



OV-1

plochy občanského vybavení

plochy veřejných prostranství - zeleň

plochy zeleně - soukromé



ZV-1

plochy zemědělské výroby



VS-1

plochy výroby a skladování



DI-1

plochy dopravní infrastruktury



DI-D57

plochy dopravní infrastruktury - D57

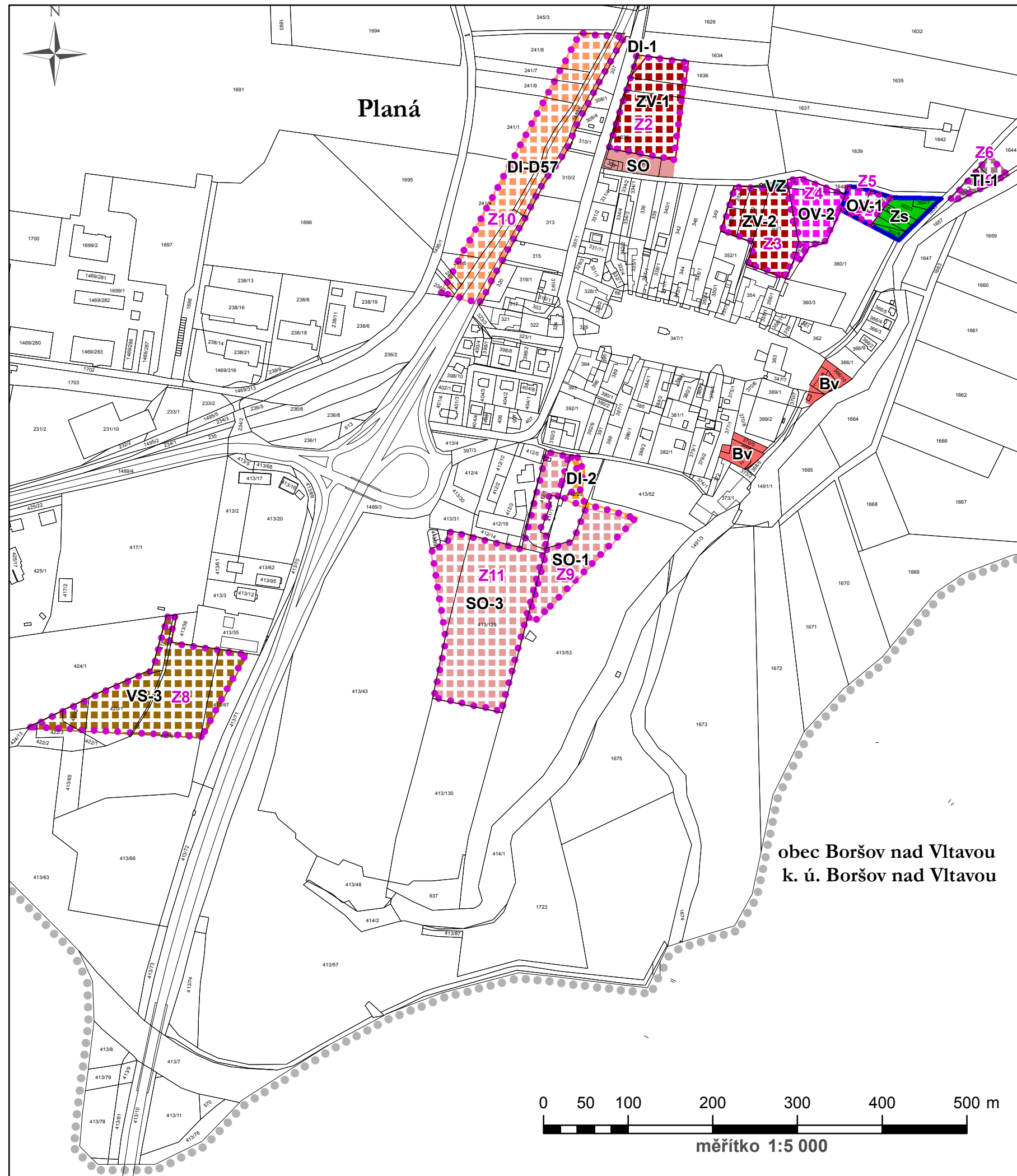


TI-1

plochy technické infrastruktury

ZÁZNAM O ÚČINNOSTI

| | |
|--|-----------------------------|
| vydávající správní orgán: Zastupitelstvo obce Planá | datum nabytí účinnosti: |
| oprávněná úřední osoba pořizovatele: Obecní úřad Planá ve spolupráci s oprávněnou úřední osobou - Ing. Vlastimil Smítka | |
| podpis: starosta města: Ing. Tomáš Pintér | úřední razítko pořizovatele |



obec Boršov nad Vltavou
k. ú. Boršov nad Vltavou

