



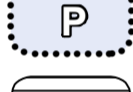



# výkres základního členění území územní plán Planá




## Legenda

-  řešené území
-  hranice katastrálních území
-  zastavěné území k 26. 6. 2024
-  zastavitelné plochy
-  plochy přestavby
-  plochy a koridory, podmíněně zpracováním územní studie

## výkres základního členění území územní plán Planá

Záznam o účinnosti	
vydávající správní orgán: Zastupitelstvo obce Planá	datum nabytí účinnosti:
oprávněná úřední osoba pořizovatele jméno a příjmení: Jolana Zahradková funkce: oprávněná úřední osoba pořizovatele podpis:	otisk úředního razítka pořizovatele
jméno a příjmení: Ing. Tomáš Piátr funkce: starosta obce podpis:	
<b>UPLAN s.r.o.</b> Vlastibof 21, 392 01 Sobeslav	razítko projektant
datum vyhotovení: červen 2024	
vypracoval: Vlastimil Smitka	
odpovědný projektant: Vlastimil Smitka	
číslo paré:	

 **MINISTERSTVO PRO MÍSTNÍ ROZVOJ ČR** Územní plán obce Planá byl spolufinancován z prostředků Ministerstva pro místní rozvoj ČR

0 50 100 200 300 400 500 m  
měřítko 1:5 000

