




# výkres předpokládaných záborů půdního fondu

odůvodnění změny č. 5 územního plánu obce Planá

## Legenda

-  správní území obce
-  hranice katastrálních území
-  řešené území změny
-  plochy změn
-  investice do půdy za účelem zlepšení půdní úrodnosti
-  bonitovaná půdně ekologická jednotka
- 55211/IV.** bonitovaná půdně ekologická jednotka/třída ochrany
-  zemědělská půda s třídou ochrany III.

ZPRACOVATEL	
<b>UPLAN S.R.O.</b> Vlastiboř 21, 392 01 Soběslav	
datum vyhotovení: březen 2017	
vypracoval: Ing. Vlastimil Smitka Ing. Simona Toupalíková	
odpovědný projektant: Ing. arch. Jaroslav Poláček	
číslo paré:	

razítko projektanta

