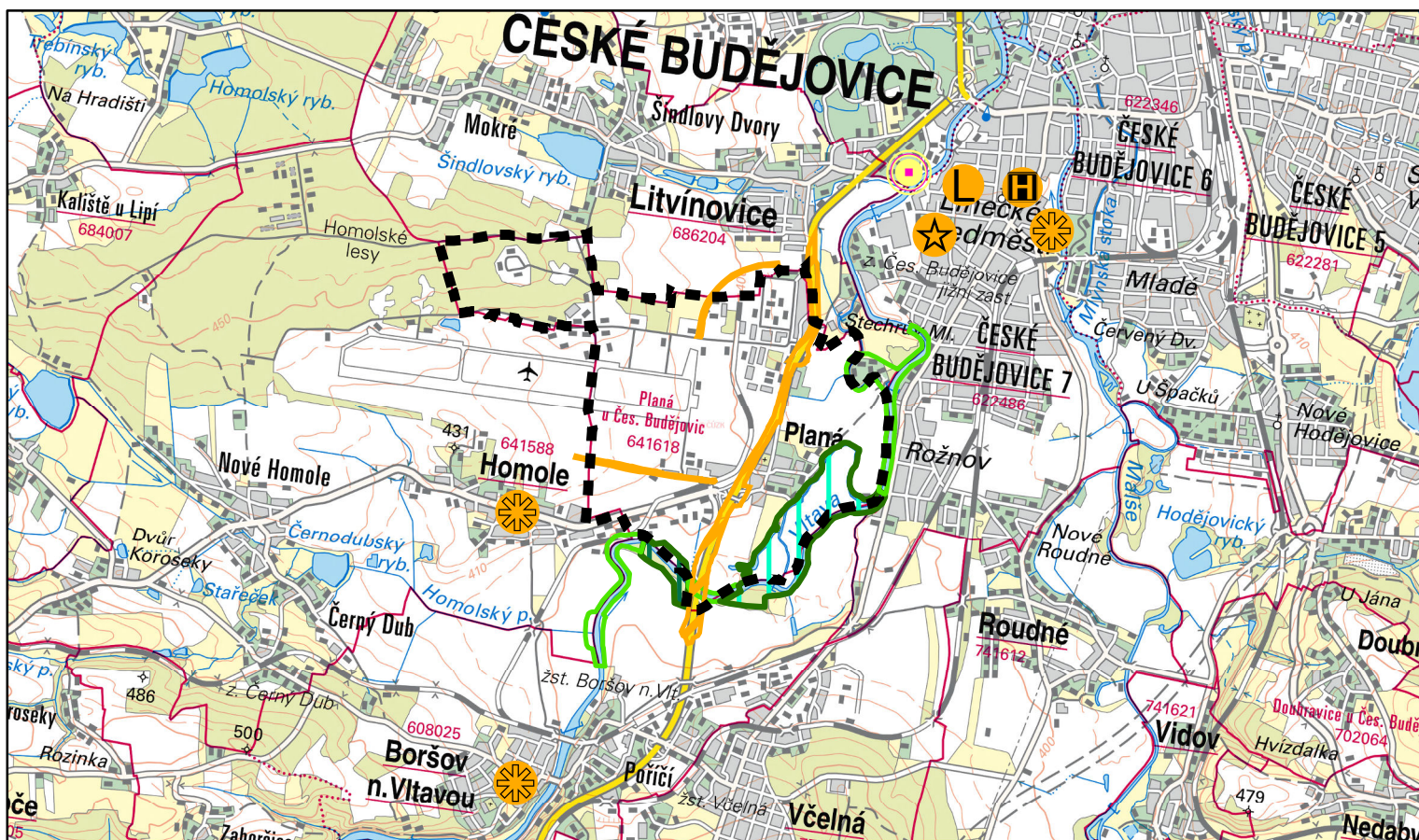


# výkres širších vztahů odůvodnění územního plánu Planá



## Legenda



řešené území



koridor dopravní infrastruktury



vazba - nemocnice, poliklinika



vazba - lékař



vazba - škola



vazba - školka

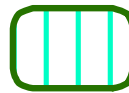


přirozená spádovost


## územní systém ekologické stability



lokální biocentrum



regionální biocentrum



nadregionální biokoridor

<b>UPLAN S.R.O.</b> Vlastibof 21, 392 01 Soběslav	razítko projektant
datum vyhotovení: listopad 2024	
vypracoval: Vlastimil Smitka	
odpovědný projektant: Vlastimil Smitka	
číslo pare:	



MINISTERSTVO  
PRO MÍSTNÍ  
ROZVOJ ČR

Územní plán obce Planá byl spolufinancován  
z prostředků Ministerstva pro místní rozvoj ČR

0 500 1 000 2 000 3 000 4 000 5 000 m



měřítko 1:50 000