



DOPRAVNÍ ZNAČENÍ

ve službách bezpečnosti silničního provozu

DOPRAVNĚ INŽENÝRSKÉ OPATŘENÍ

COLAS CZ a.s.,
MODERNIZACE LIDICKÉ TŘ. - ETAPA 2 - část 1

ÚPLNÁ UZAVÍRKA

Vypracoval: Karel Pekař

Datum: srpen 2019

1. ÚVOD K DOPRAVNĚ INŽENÝRSKÉMU OPATŘENÍ

Dopravně inženýrské opatření (dále DIO) „Modernizace silnice III/00354 Lidická tř. - Včelná 2 etapa - část 1, dle objednávky společnosti COLAS a.s..

2. POPIS DOPRAVNĚ INŽENÝRSKÉHO OPATŘENÍ

Lokalita: Lidická třída, České Budějovice

Popis uzavírky: úplná uzavírka Lidické třídy v úseku konec náměstí Bratří Čapků - cca 70 m za ulici Hrnčířská směr Včelná.

Termín uzavírky: 5. - 6. 10. 2019

Vedení objízdné trasy: objízdná trasa je navržena po komunikaci I/3. Motoristé jedoucí od centra a od Dlouhé louky budou směřováni na komunikaci I/3 po které pojedou přes obec Litvínovice a Planá až na mimoúrovňovou křižovatku se sjezdem na Boršov a Včelnou. V opačném směru je objízdná trasa totožná.

Délka objízdné trasy: 7 km.

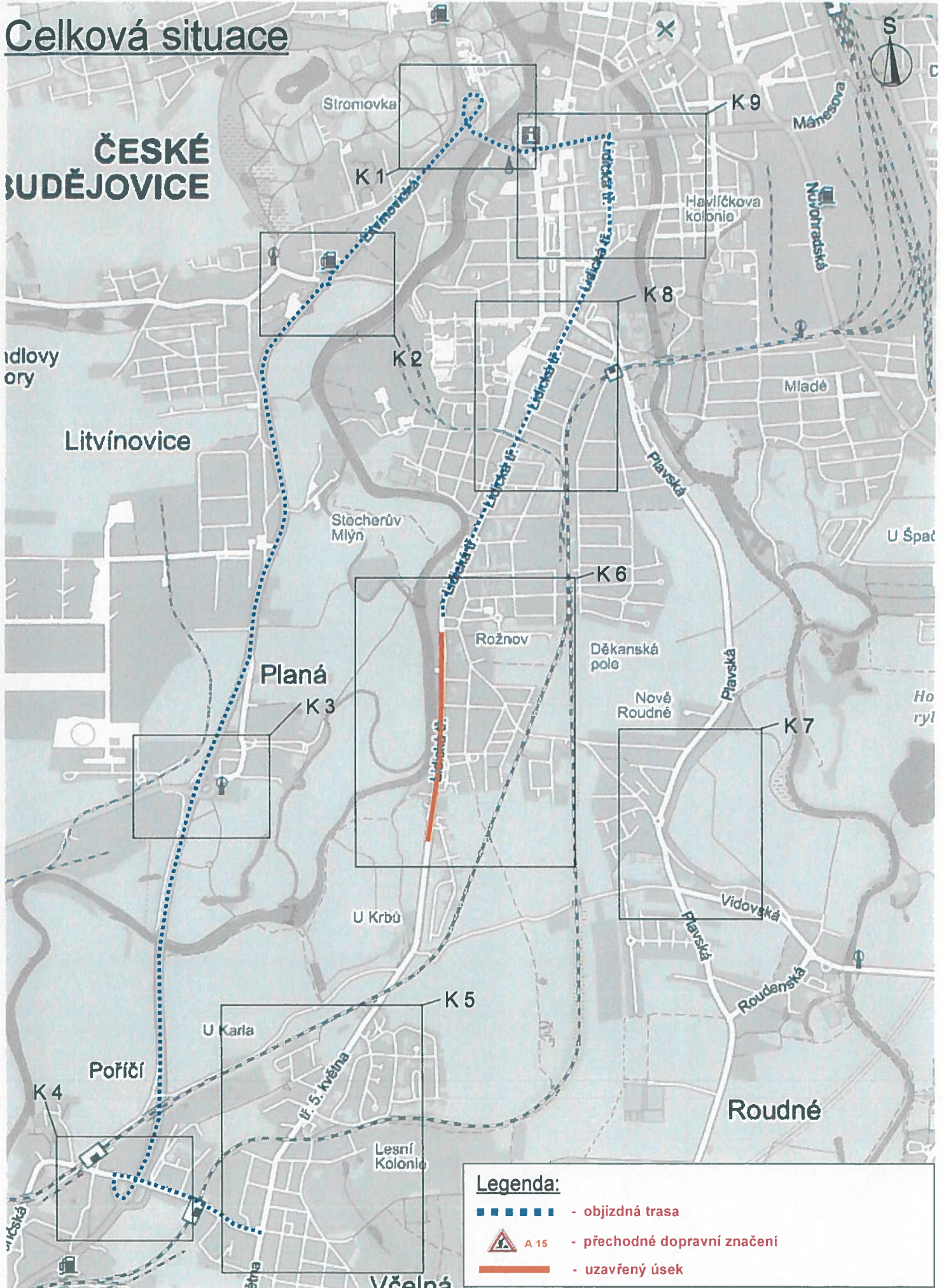
Vedení autobusové dopravy: autobusy MHD a pravidelné linkové autobusy budou projíždět stavbou.

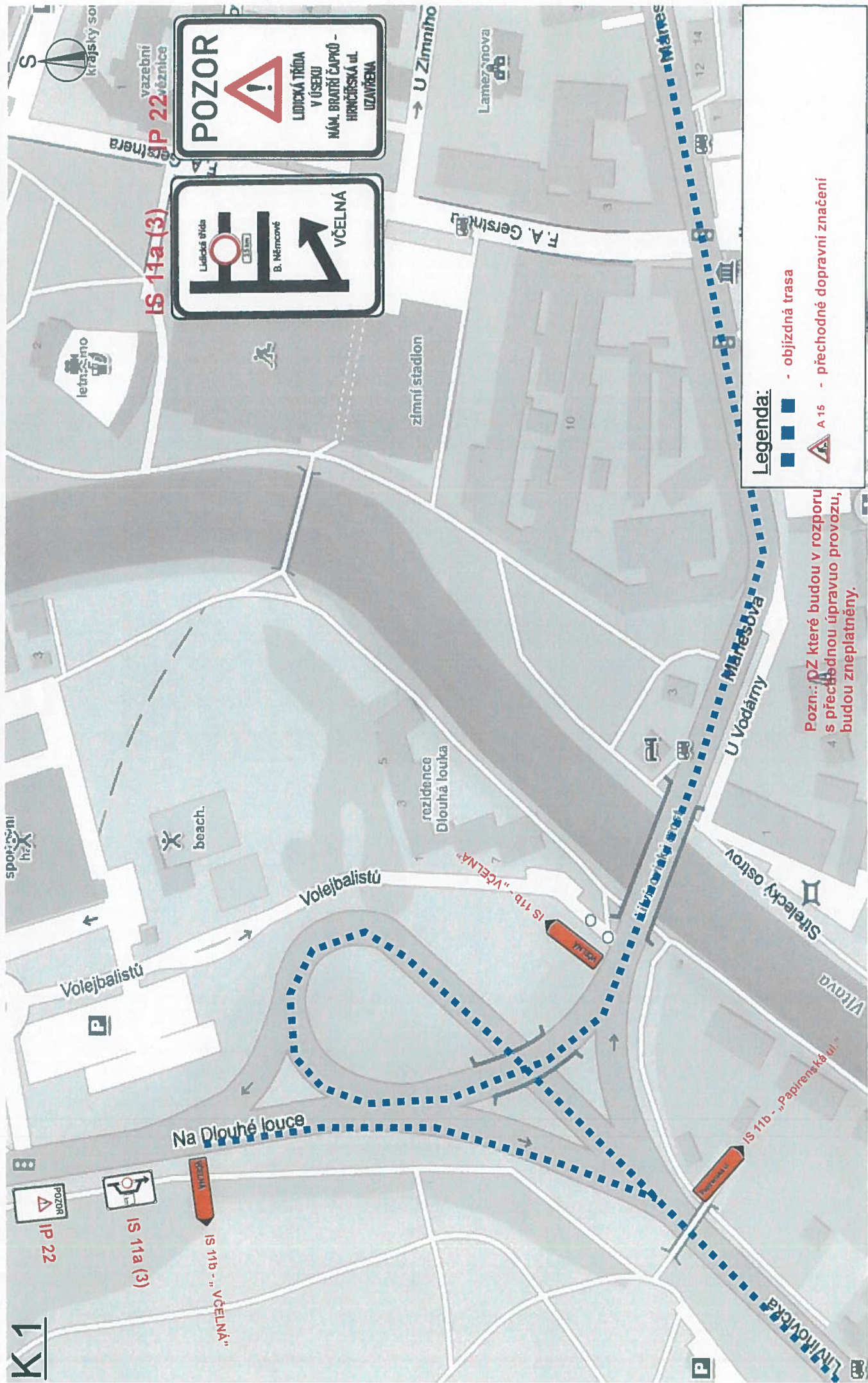
Stávající dopravní značení: budou zneplatněny všechny DZ, které by byly v rozporu s přechodnou úpravou

3. GRAFICKÁ ČÁST



Značky jsou zakresleny symbolem tvaru dopravní značky, skutečným označením (dle vyhlášky č. 294/2015 Sb., Ministerstva dopravy), např. A 12, P 2 a evidenčními čísly. Detailní rozkreslení dopravního značení je na konci grafické části. Symbol značky je nasměrován podélně ve směru jízdy a to i v případě, že z nedostatku místa není nakreslen přímo na místě instalace. Vztah k místu instalace je v tomto případě vyjádřen odkazovou šipkou.

Celková situace

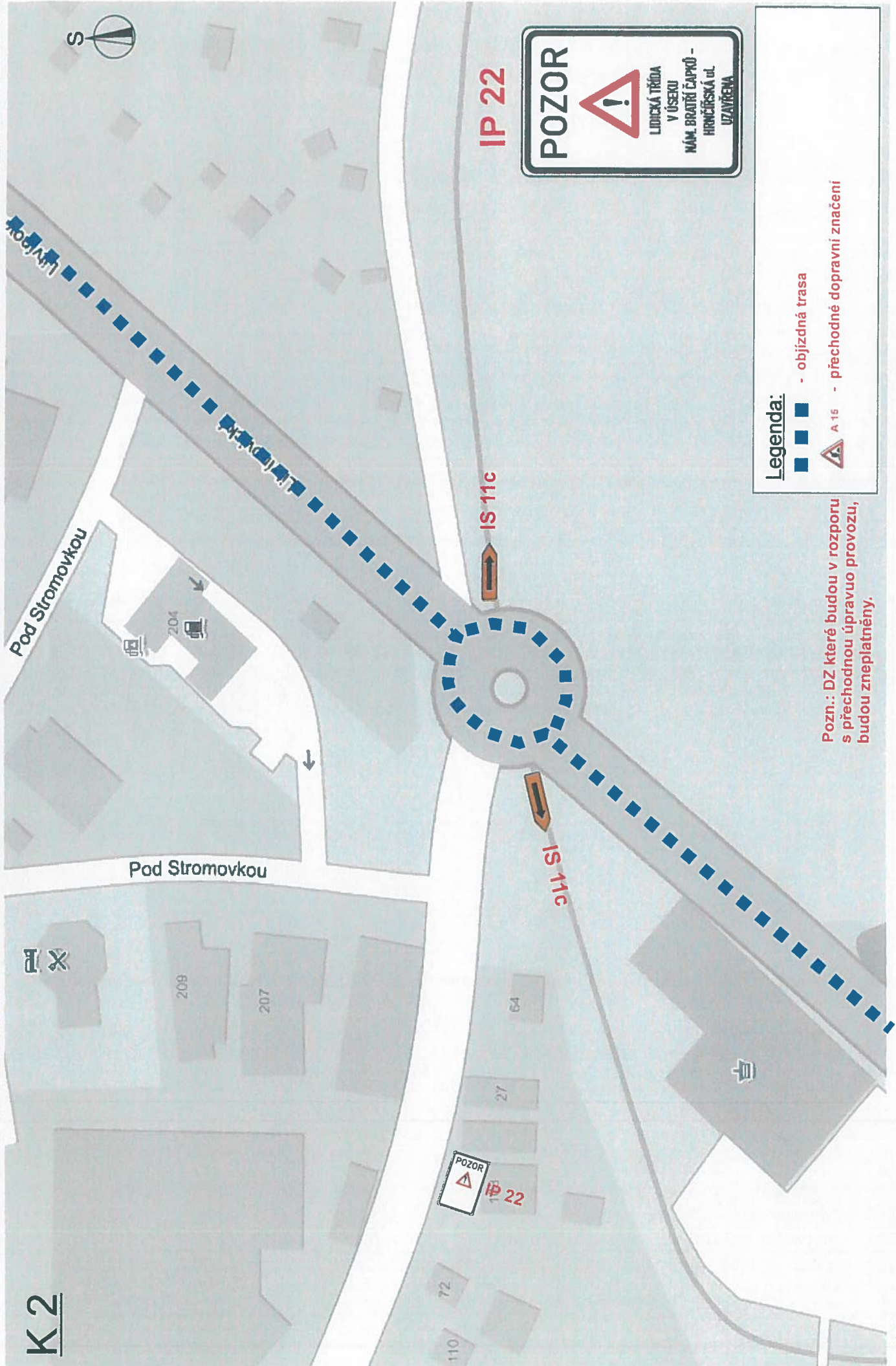




Legenda:

-  - objíždná trasa
-  A 15 - přechodné dopravní značení

Pozn.: DZ které budou v rozporu s přechodnou úpravou provozu, budou zneplatněny.



K 2



Pod Stromovkou

Pod Stromovkou

209

207

64

27


72

110

IS 11c

IS 11c

IP 22



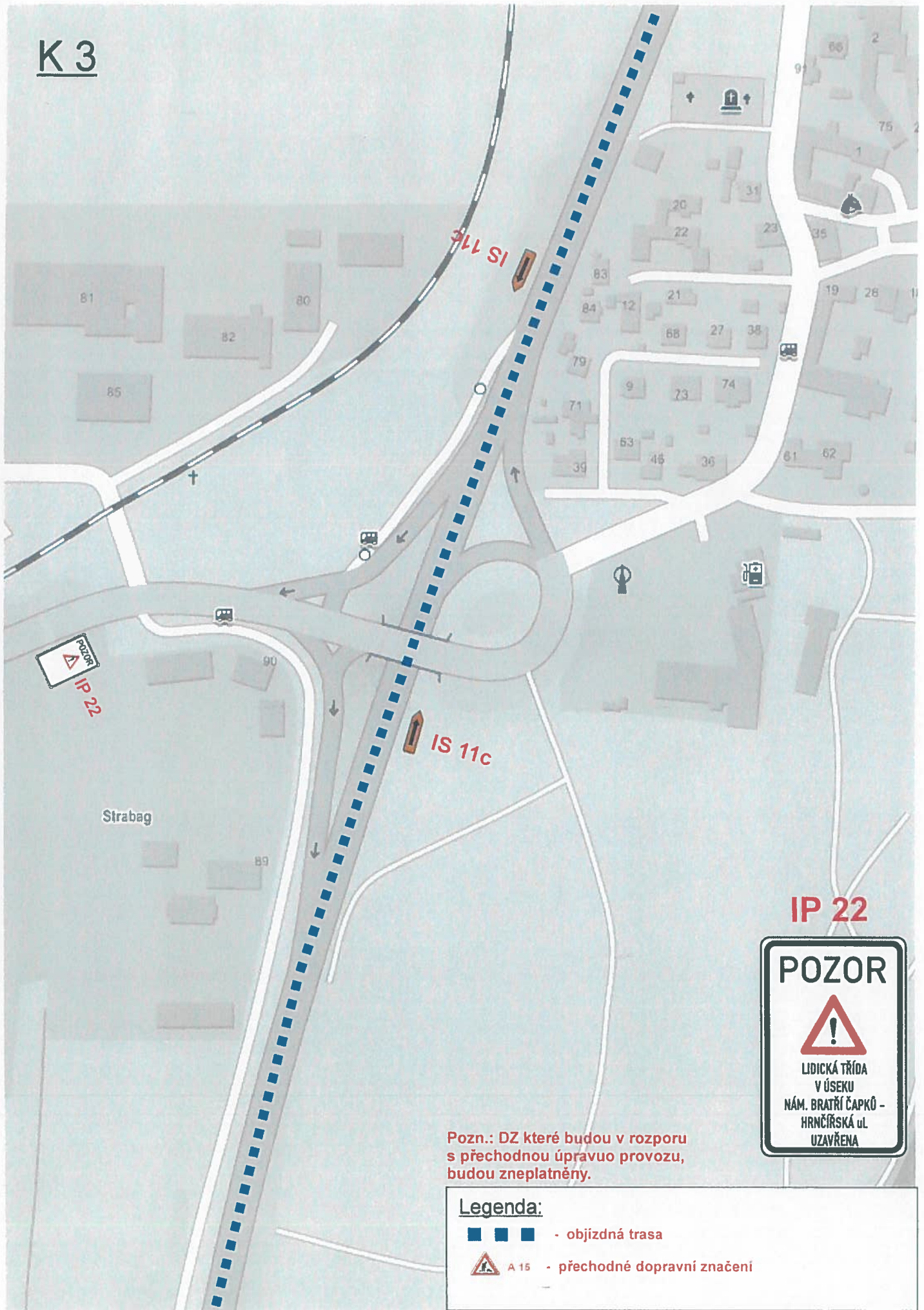
Legenda:

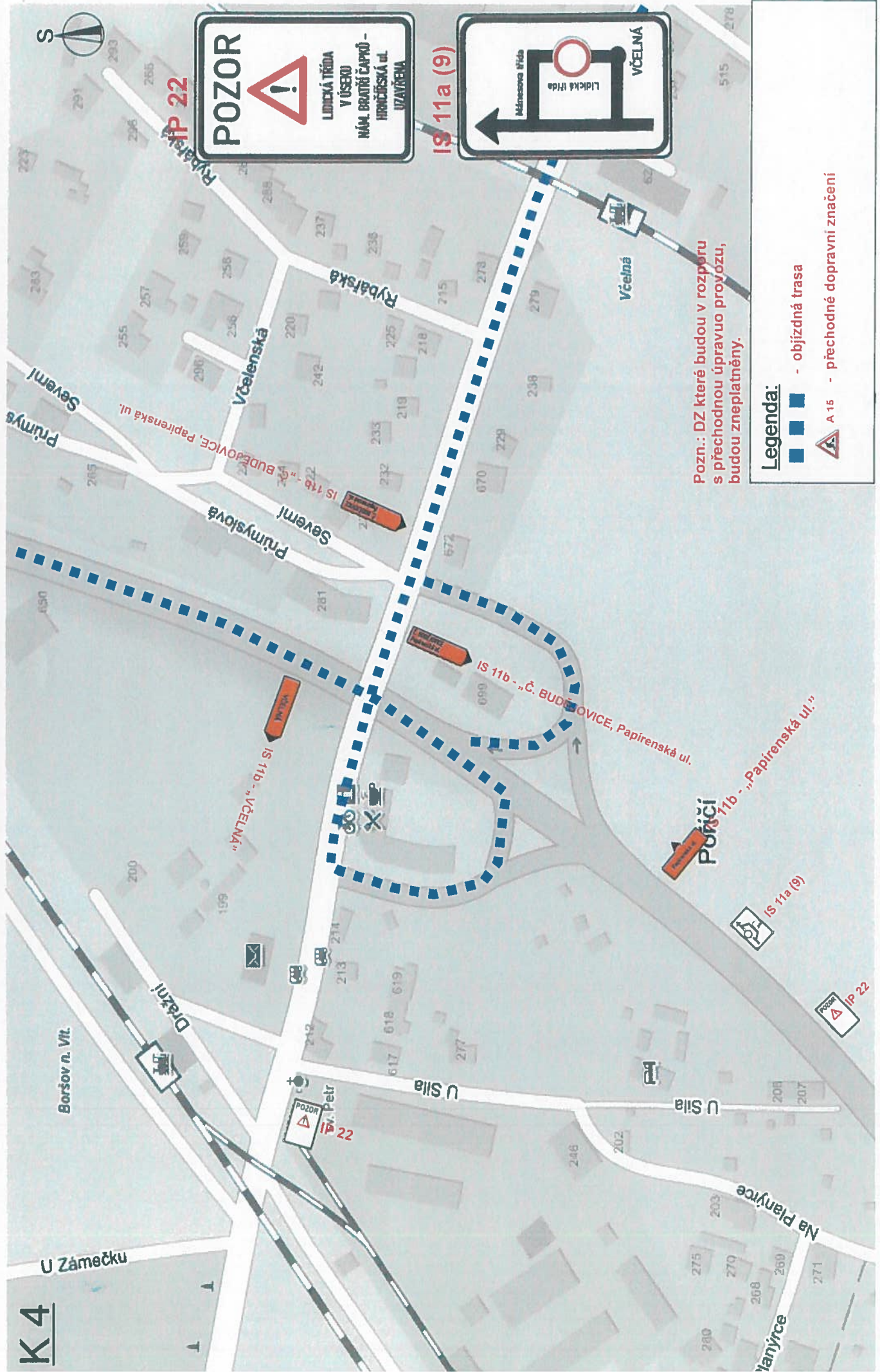
■ - objížděná trasa

▲ A 15 - přechodné dopravní značení

Pozn.: DZ které budou v rozporu s přechodnou úpravou provozu, budou zneplatněny.

K 3





K 6

semafory budou po dobu uzavírky mimo provoz



E 13 (5)



E 13 (6)



E 13 (7)



E 13 (8) doplněno




DETAIL 1 a 2

Pozn.: DZ které budou v rozporu s přechodnou úpravou provozu, budou zneplatněny. Při vzniku nerovnosti budou osazeny DZ A7b

Legenda:

- objízdná trasa
- A 15 - přechodné dopravní značení
- B 13 - stávající přechodné dopravní značení

DETAIL - 1 - provádění prací po polovinách



POZOR

LIDICKÁ TŘÍDA
V ÚSEKU
NÁM. BRATŘÍ ČAPKŮ -
HRNČÍŘSKÁ UL.
UZAVŘENA

**MIMO VOZIDEL
STAVBY, MHD
A LINKOVÝCH
AUTOBUSŮ**

Po dobu provádění stavebních prací od konce úseku (ze směru od Včelné) po křižovatku s ulicí Hrncířská, bude provoz veden po polovinách. Řízen bude kyvadlově přechodným SSZ. Po dokončení prací v dotčeném úseku, bude provoz veden obousměrně.

Legenda:

- objízdná trasa
- A 15 - přechodné dopravní značení
- B 13 - stávající přechodné dopravní značení

DETAIL - 2 - provádění prací po polovinách



Hrnčírská ul.

POZOR
IP 22

IP 22

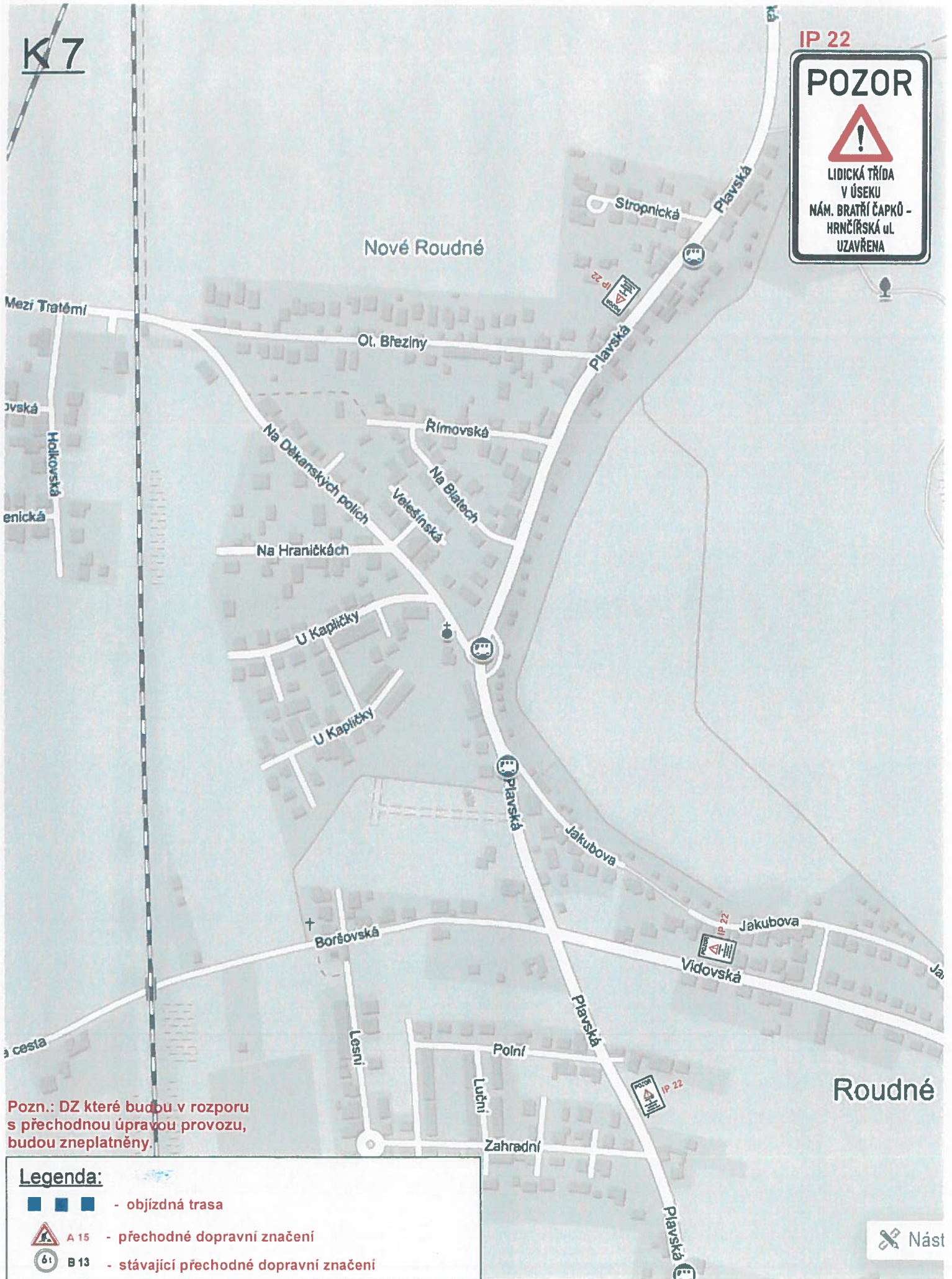
POZOR
!
LIDICKÁ TŘÍDA
V ÚSEKU
NÁM. BRATŘÍ ČAPKŮ -
HRNČÍŘSKÁ UL.
UZAVŘENA

MIMO VOZIDEL
STAVBY, MHD
A LINKOVÝCH
AUTOBUSŮ

Po dobu provádění stavebních prací od konce úseku (ze směru od Včelné) po křižovatku s ulicí Hrnčírská, bude provoz veden po polovinách. Řízen bude kyvadlově přechodným SSZ. Po dokončení prací v dotčeném úseku, bude provoz veden obousměrně.

Legenda:

- ■ ■ - objízdná trasa
- ⚠ A 15 - přechodné dopravní značení
- Ⓟ B 13 - stálající přechodné dopravní značení



K 7

IP 22

POZOR

LIDICKÁ TŘÍDA
V ÚSEKU
NÁM. BRATŘÍ ČAPKŮ -
HRNČÍŘSKÁ UL.
UZAVŘENA

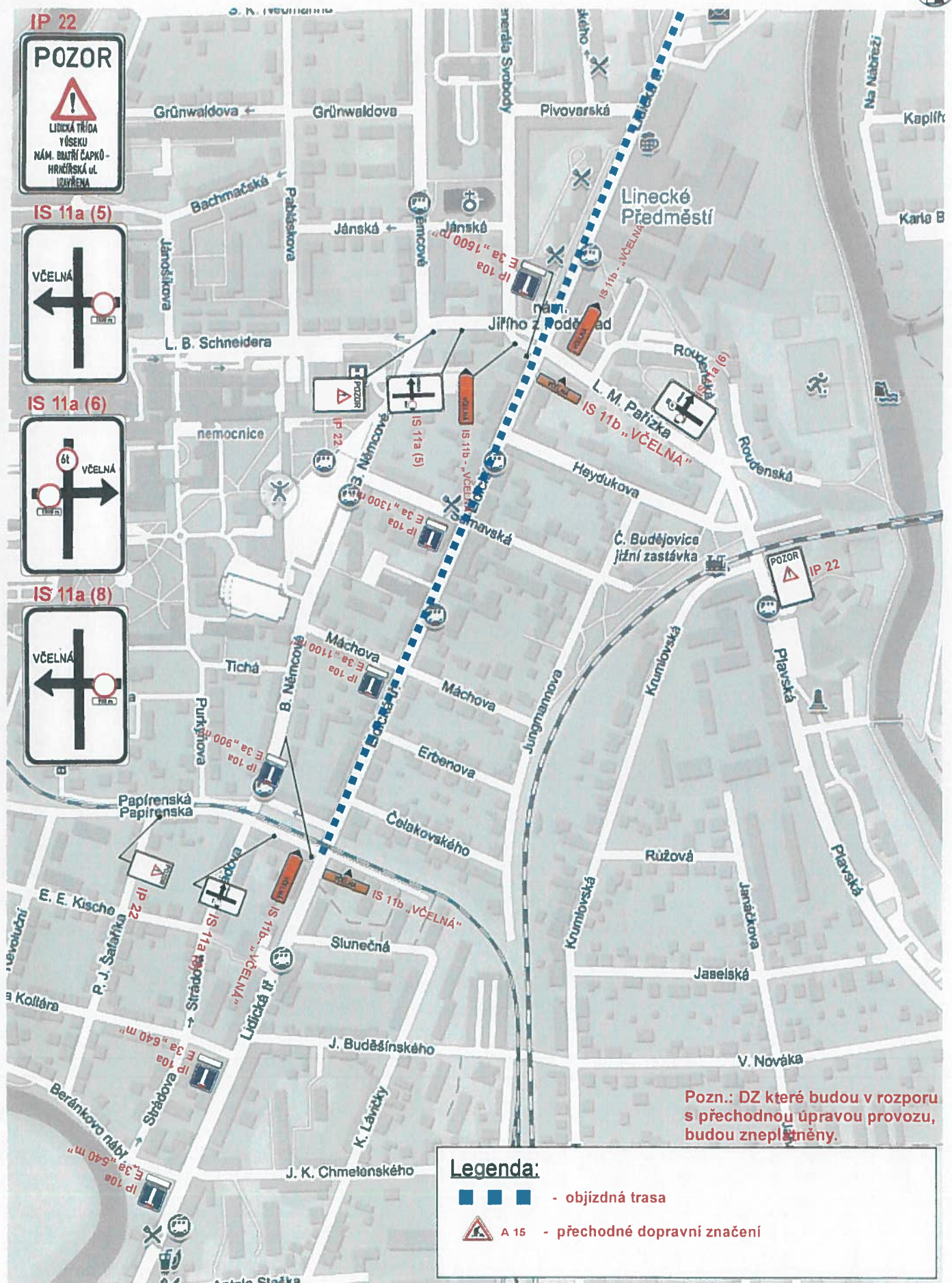
Pozn.: DZ které budou v rozporu s přechodnou úpravou provozu, budou zneplatněny.

Legenda:

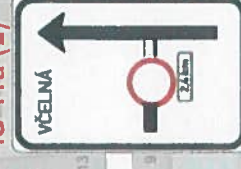

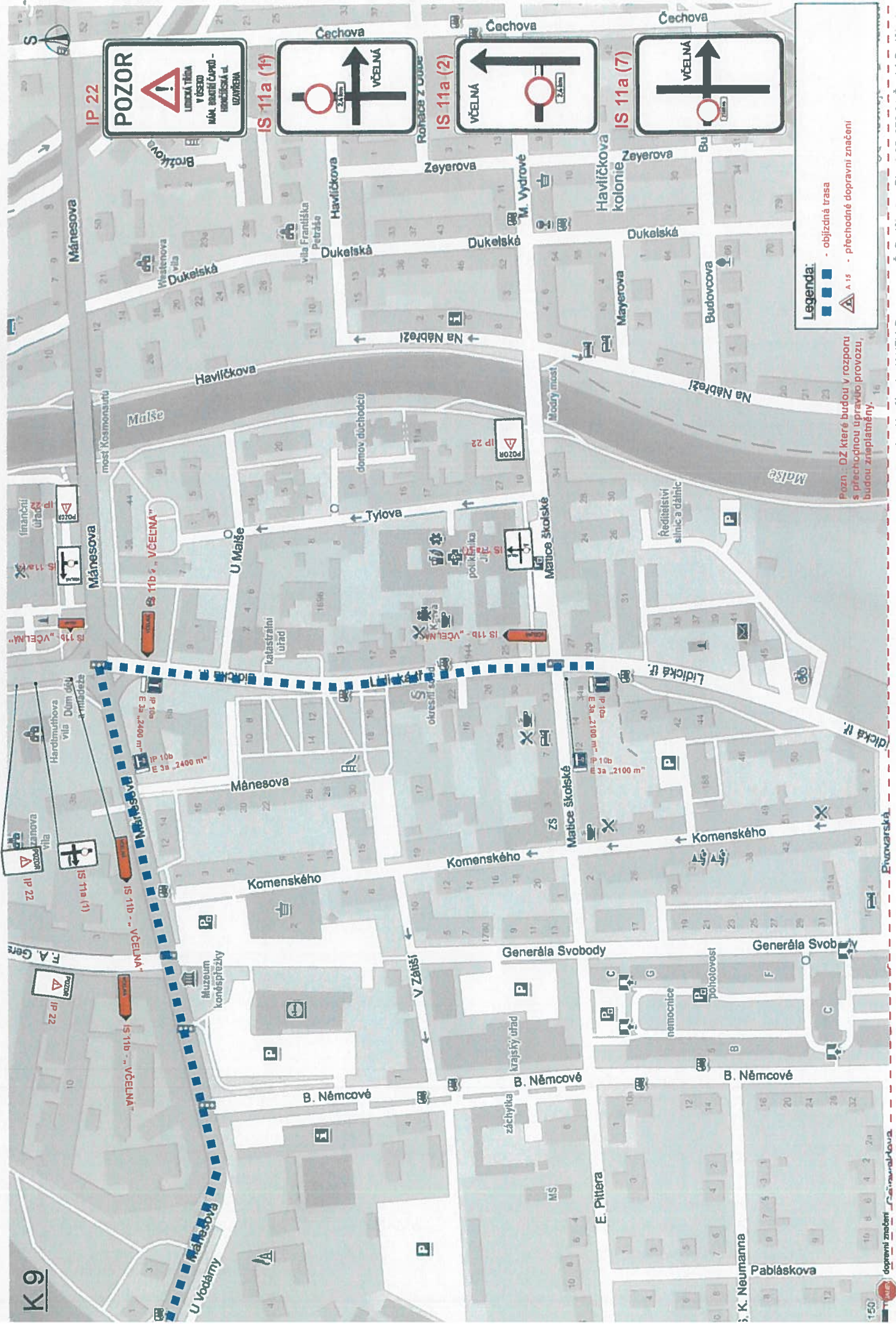
- objízdná trasa
- A 15 - přechodné dopravní značení
- B 13 - stávající přechodné dopravní značení

Nást

K 8



Pozn.: DZ které budou v rozporu s přechodnou úpravou provozu, budou zneplatněny.



Legenda:
 - objízdná trasa
 - A 15
 - přechodné dopravní značení

Pozn.: DZ které budou v rozporu s přechodnou úpravou provozu, budou zneplatněny.