
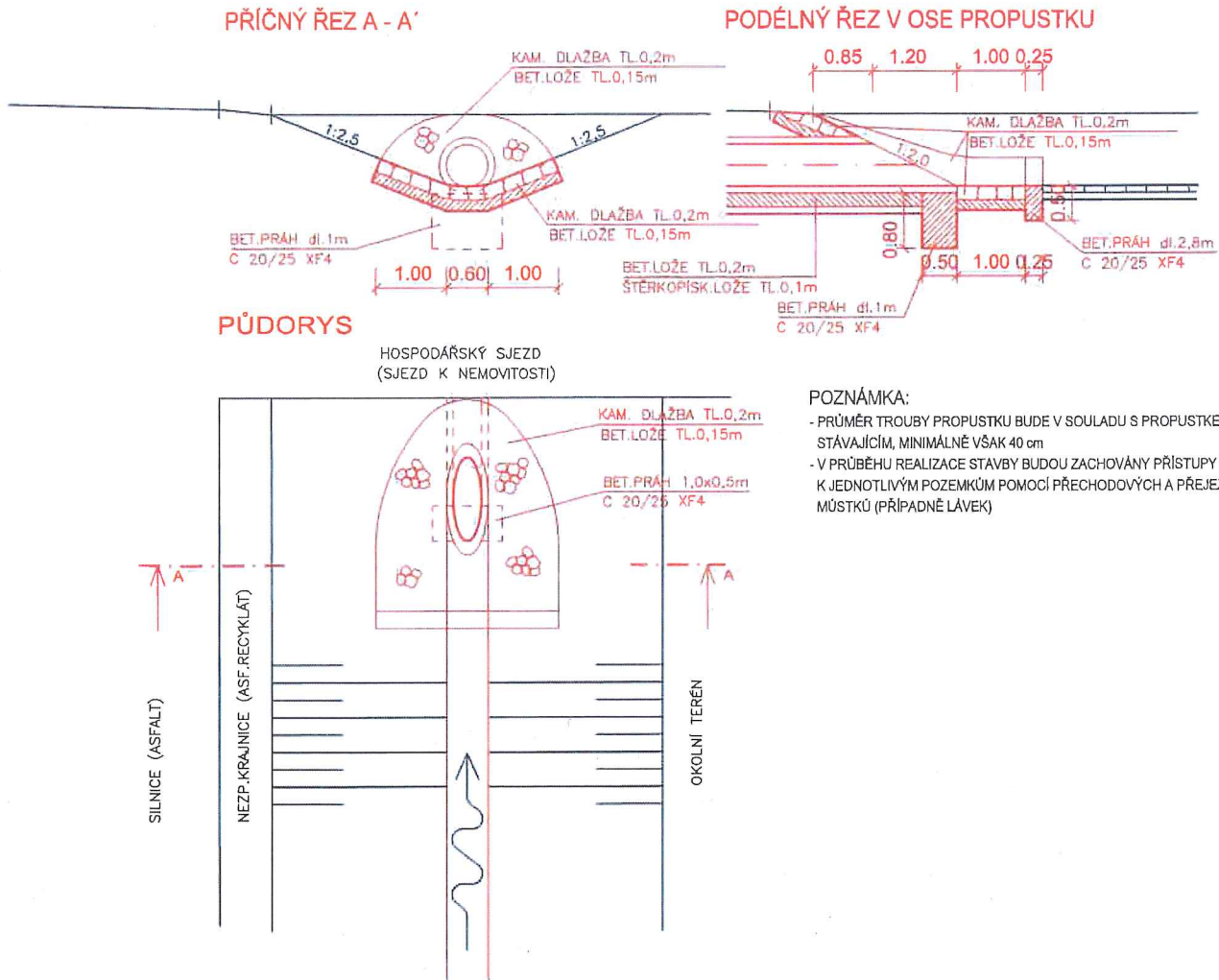


ÚPRAVA ČEL PROPUSTKŮ U STÁVAJÍCÍCH SJEZDŮ 1:100 (VZOR)



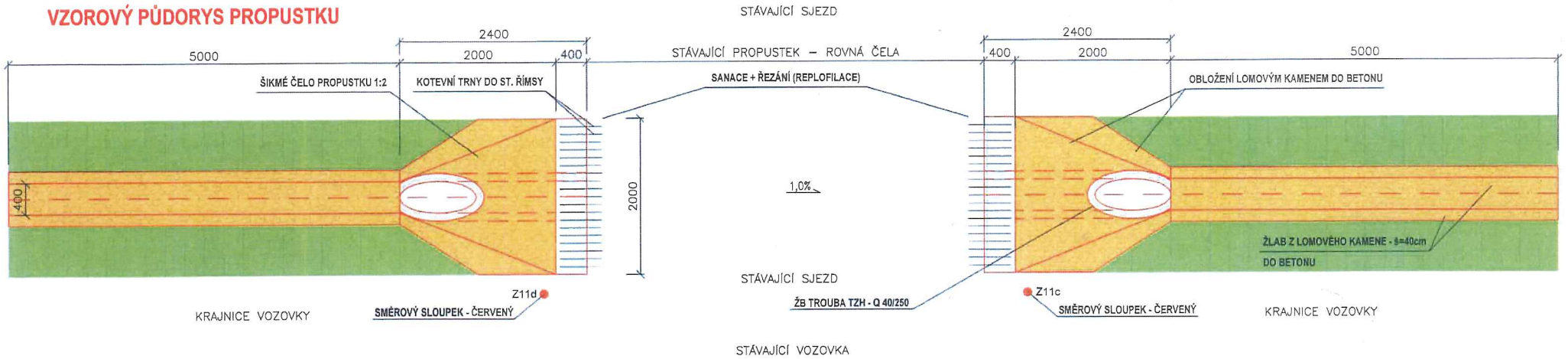
stupeň dokumentace:	ZJEDNODUŠENÁ PD
zodp. projektant:	
vypracoval:	
investor: Obec Planá, Planá 59, 37001 Č.Budějovice	
název projektu:	formát: 1xA4
Silnice I/3 - oprava stávajících propustků	datum: 08/2018
místo stavby: Planá	měřítko: 1:50
stavební objekt:	č.výkresu:
předmět výkresu: PROPUSTEK DN400	č.paré:

PROPUSTEK DN400

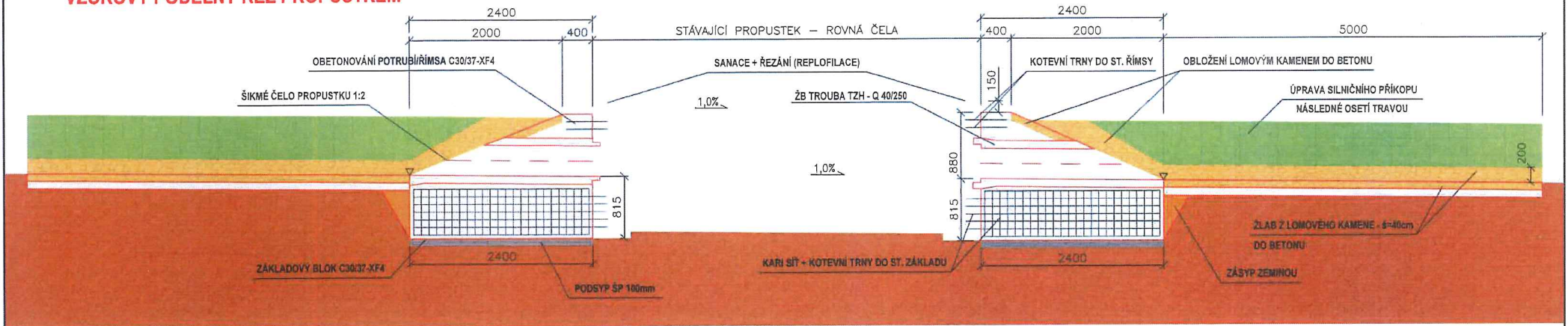
I/21 oprava propustku DN 400 - zvýšení bezpečnosti

M 1:50

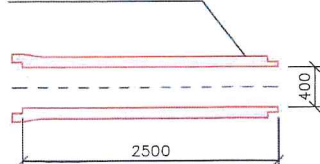
VZOROVÝ PŮDORYS PROPUSTKU



VZOROVÝ PODÉLNÝ ŘEZ PROPUSTKEM



ŽB TROUBA TZH - Q 40/250



ŽB TROUBA TZH - Q 40/250



stupeň dokumentace:

zodp. projektant:

vypracoval:

investor: Obec Planá, Planá 59, 37001 Č.Budějovice

název projektu:

Silnice I/3 - oprava stávajících propustků

místo stavby: Planá

stavební objekt:

predmět výkresu:

PROPUSTEK DN400

ZJEDNODUŠENÁ PD

formát:

2xA4

datum:

08/2018

měřítko:

1:50

č. výkresu:

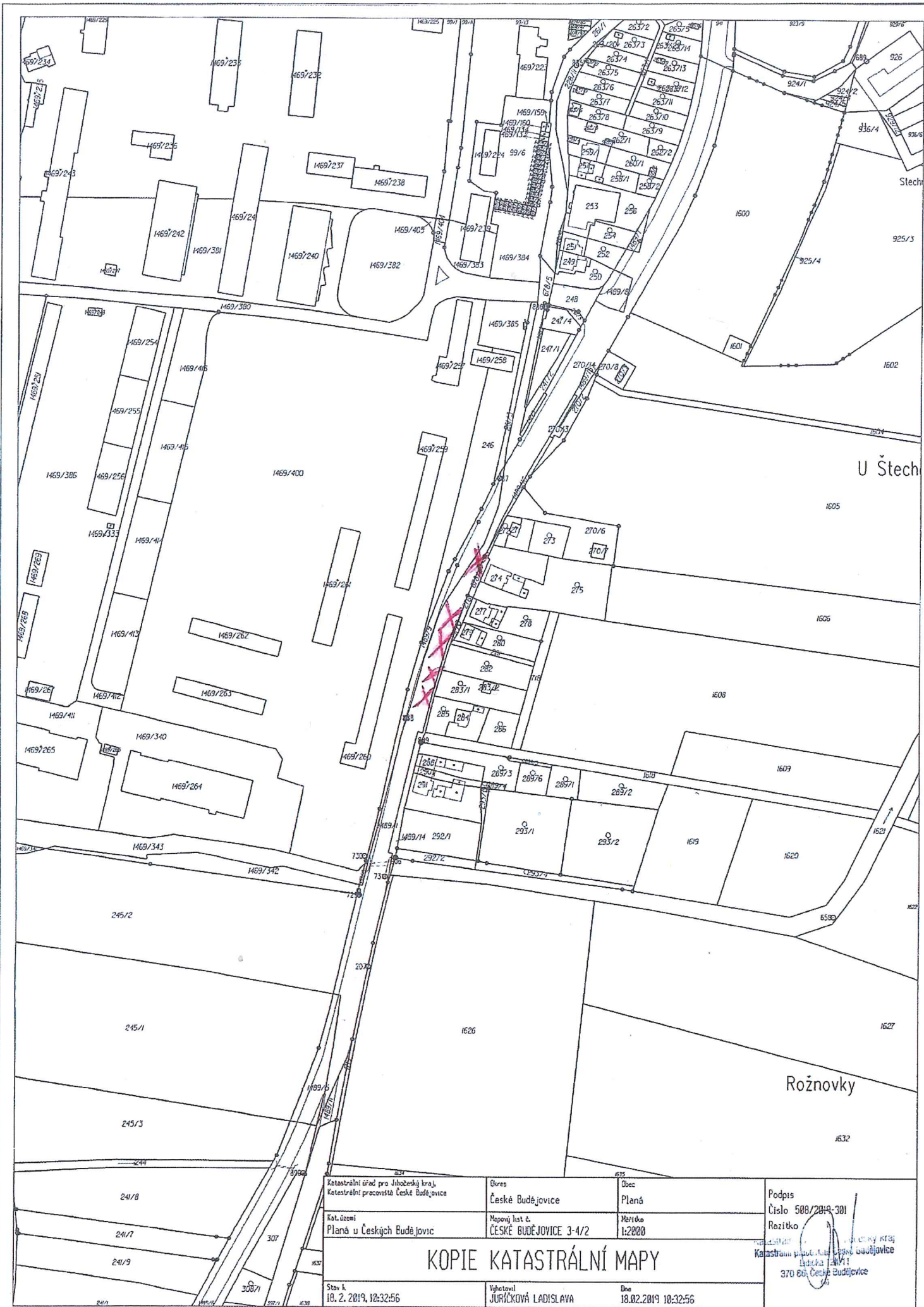
č. paré:

Situace

Oprava propustků a sjezdů k nemovitostem z E55 v části obce Planá, letiště. Jde celkem o 5 ks propustků na p.č. 1489/1 v k.ú. Planá u ČB. Červeně vyznačeno v mapě.



5 ks propustků na p.č.
1489/1 v k.ú. Planá u
ČB



Katastrální úřad pro Jihočeský kraj, Katastrální pracoviště České Budějovice	Okres České Budějovice	Obec Planá	Podpis Číslo 508/2019-301
Kat. území Planá u Českých Budějovic	Mnový list & ČESKÉ BUDĚJOVICE 3-4/2	Měřítko 1:2000	Rozitko
KOPIE KATASTRÁLNÍ MAPY			Katastrální pracoviště České Budějovice 370 60, České Budějovice
Stav k. 18. 2. 2019, 18:32:56	Vyhotovil JURÍČKOVÁ LADISLAVA	Dne 18.02.2019 18:32:56	