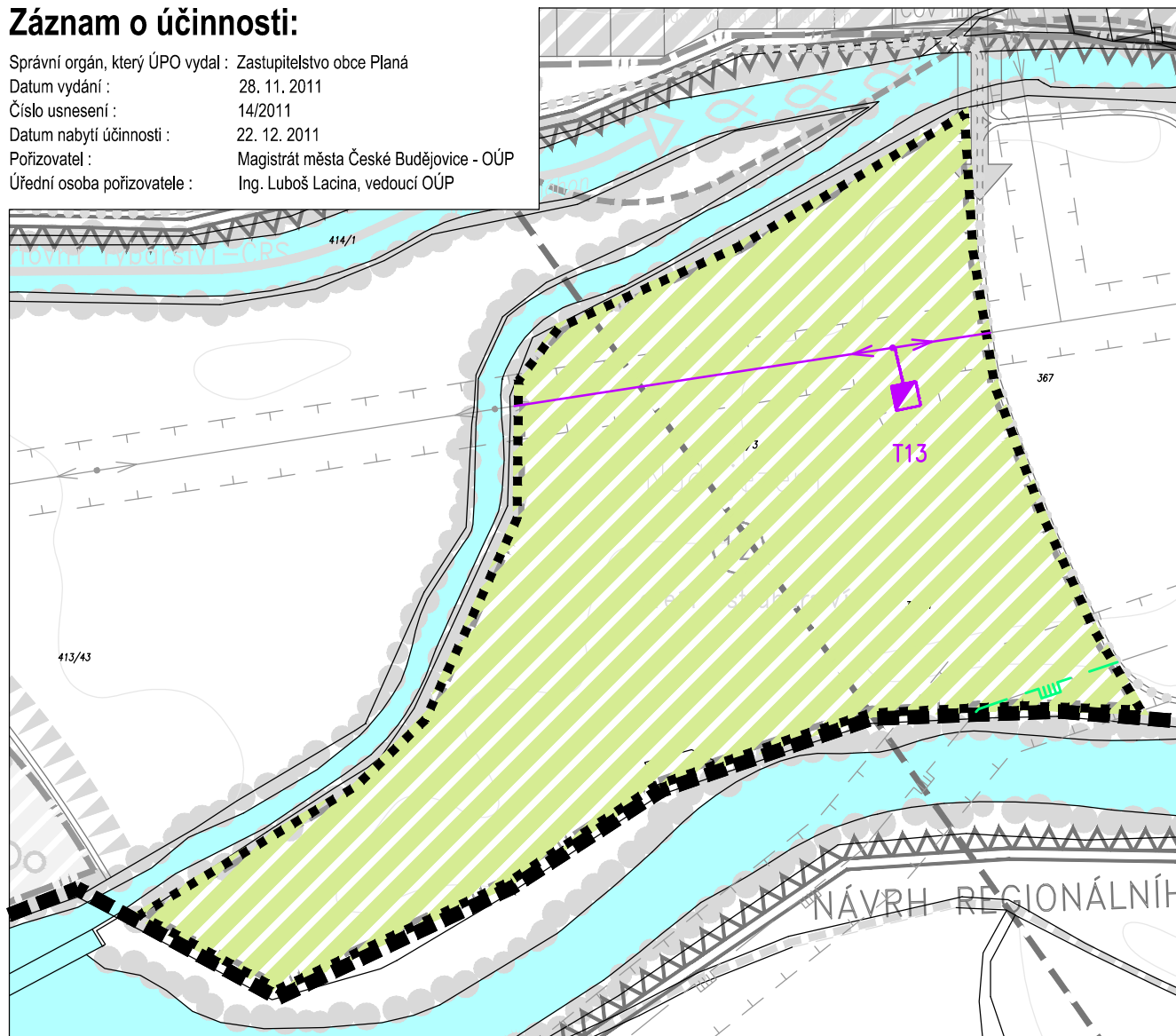







Záznam o účinnosti:

Správní orgán, který ÚPO vydal : Zastupitelstvo obce Planá
Datum vydání : 28. 11. 2011
Číslo usnesení : 14/2011
Datum nabytí účinnosti : 22. 12. 2011
Pořizovatel : Magistrát města České Budějovice - OÚP
Úřední osoba pořizovatele : Ing. Luboš Lacina, vedoucí OÚP



LEGENDA:

- HRANICE ŘEŠENÉHO ÚZEMÍ
- ■ ■ ■ ■ HRANICE KATASTRU
- - - - - HRANICE ZASTAVITELNÉHO ÚZEMÍ OBCE

-  PLOCHY SPECIFICKÉ - PŘÍRODNÍ
-  PLOCHY VODNÍ A VODOHOSPODÁŘSKÉ - STAV
-  VZDUŠNÉ VEDENÍ VN - STAV
-  TRAFOSTANICE TS13 - NÁVRH
-  VTL PLYNOVOD - STAV

NÁZEV AKCE :

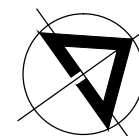
ZMĚNA Č. 1 ÚZEMNÍHO PLÁNU OBCE PLANÁ

Katastrální území Planá u Českých Budějovic

LOKALITA Č. 5

VÝKRES :

HLAVNÍ VÝKRES 1 : 2 500



TERMÍN VYHOTOVENÍ :

11 / 2011

VYPRACOVAL : Ing.arch. Martin Timr, Nerudova 36, Č. Budějovice

Č. VÝKRESU :

I. 2.2.5.