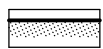
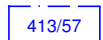


LEGENDA:

HRANICE A ZNAČENÍ



HRANICE ŘEŠENÉHO ÚZEMÍ



HRANICE A ČÍSLA POZEMKŮ DLE KN

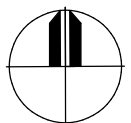


PLOCHY ZMĚN

ZÁZNAM O ÚČINNOSTI:

Vydává: **Zastupitelstvo obce Planá**
 Datum vydání: **19.11.2014**
 Číslo usnesení: **1/2014**
 Datum nabytí účinnosti: **6.12.2014**
 Pořizovatel: **Obecní úřad Planá**
 Úřední osoba pořizovatele: **Ing. Libuše Pfauserová**

Projekční ateliér - Ing. arch. Zdeněk Urbanec
 Lannova třída 32, České Budějovice
 sekretariat@atelier-urbanec.cz, tel/fax:386 352 542



07 / 2014

NÁZEV AKCE:

**ZMĚNA Č.3 ÚZEMNÍHO PLÁNU OBCE PLANÁ
 KATASTRÁLNÍ ÚZEMÍ PLANÁ U ČESKÝCH BUDĚJOVIC**

VÝKRES:

ZÁKLADNÍ ČLENĚNÍ 1 : 2 500

č.v.: **I / 2.1.**