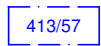


LEGENDA:

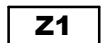
HRANICE A ZNAČENÍ



HRANICE ŘEŠENÉHO ÚZEMÍ



HRANICE A ČÍSLA POZEMKŮ DLE KN



PLOCHY ZMĚN

VEŘEJNĚ PROSPĚŠNÉ STAVBY

TECHNICKÁ INFRASTRUKTURA



REKONSTRUKCE A OPRAVY DÁLKOVÉHO VODOVODNÍHO ŘADU

DOPRAVNÍ INFRASTRUKTURA



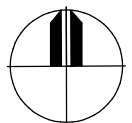
ZKAPACITNĚNÍ SILNICE I/3

ZÁZNAM O ÚČINNOSTI:

Vydává: Zastupitelstvo obce Planá
 Datum vydání: 19.11.2014
 Číslo usnesení: 1/2014
 Datum nabytí účinnosti: 6.12.2014
 Pořizovatel: Obecní úřad Planá
 Úřední osoba pořizovatele: Ing. Libuše Pfauserová

Projekční ateliér - Ing. arch. Zdeněk Urbanec

Lannova třída 32, České Budějovice
 sekretariat@atelier-urbanec.cz, tel / fax: 386 352 542



07 / 2014

NÁZEV AKCE:

**ZMĚNA Č.3 ÚZEMNÍHO PLÁNU OBCE PLANÁ
 KATASTRÁLNÍ ÚZEMÍ PLANÁ U ČESKÝCH BUDĚJOVIC**

VÝKRES:

**VÝKRES VEŘEJNĚ PROSPĚŠNÝCH
 STAVEB, OPATŘENÍ A ASANACÍ 1 : 2 500 č.v.: I / 2.3.**